



# โครงการซ่อมแซมถนนดินลูกรัง(สายรอบหมู่บ้านดงชาติผู้นำ หมู่ 3) หมู่ :

ซ่อมแซมดินลูกรังผิวจราจรกว้าง 5.0 เมตร ยาว 2,360 เมตร หน้า 0.05 ม.

หรือมีพื้นที่ไม่น้อยกว่า 11,800 ตารางเมตร วางท่อ  $\varnothing$  0.30 x 1.00 ม.

จำนวน 8 จุด จุดละ 7 ท่อน รวมทั้งสิ้น 56 ท่อน

ตามแบบแปลนของ องค์การบริหารส่วนตำบลทรายมูล

บ้านหนองสระพัง(หัวดงชาติผู้นำ) หมู่ 3 ตำบลทรายมูล

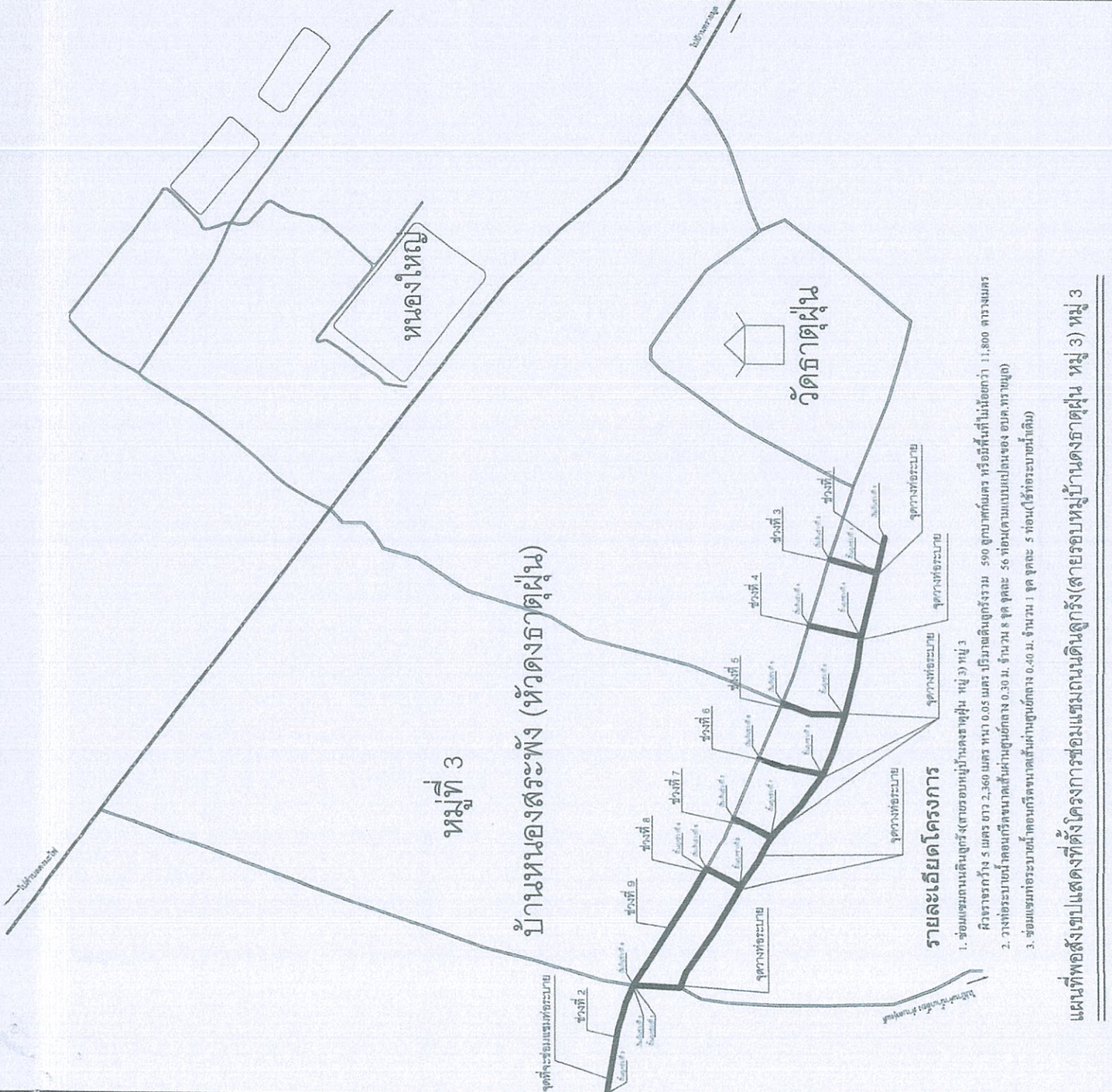
อำเภอทรายมูล จังหวัดยโสธร

ปีงบประมาณ 2567





แนวเขตตำบลทรายมูล อำเภอทรายมูล จังหวัดยโสธร	รายละเอียด	โครงการซ่อมแซมถนนดินลูกรัง หมู่บ้านคางคกหมู่ 3) หน
	สัญลักษณ์	บ้านหนองสระพังหัวดงชาติคู่ ด.ทรายมูล อ.ทรายมูล จ.ยโส
หมู่บ้าน	○	กรรมการ
บ้านคูใหญ่หมู่บ้าน	◐	(นายสุเทพ ขวัญกลาง นายช่างโยธาปฏิบัติงาน
โรงเรียน, ศูนย์เด็ก	□	กรรมการ
สถานีอนามัย	◑	(นางอำภา สุวรรณทหาร) ครู ชำนาญการ
โรงสัสด์	◒	ประธานกรรมการ
วัด, โบสถ์	⌈	(นาง โสมสุดา ศรีธรรม หัวหน้าสำนักปลัด
อบต.ทรายมูล	◻	เห็นชอบ
ฝิ่ง,หนองน้ำ	◕	(นางนิลา เวชกุล) รองปลัดองค์การบริหารส่วนตำบลคางคก ปลัดองค์การบริหารส่วนตำบลคางคก
ประปาหมู่บ้าน	◔	อนุมัติ
ศาลาประชา堂	◓	(นายสาโรจน์ พานิชย์อัคร) นายกองค์การบริหารส่วนตำบลทราย
ศาลากลางบ้าน	⊕	แบบแสดง
ถนนลาดยาง	▬▬▬	ถนน คสล.
ถนน ดสล.	▬▬▬	ถนนดินลูกรัง
แนวเขตตำบล	▬▬▬	มาตราส่วน
ลำห้วย	~	วันที่ 20 / 03 / 2567



- รายละเอียดโครงการ**
1. ซ่อมแซมถนนดินลูกรัง(สายรอบหมู่บ้านคางคก หมู่ 3) หมู่ 3  
ความยาว 5 เมตร กว้าง 2.360 เมตร หน้า 0.05 เมตร ปริมาณดินลูกรังรวม 590 ลูกบาศก์เมตร หรือพื้นที่ไม่น้อยกว่า 11,800 ตารางเมตร
  2. วางท่อระบายน้ำโดยนกรีตขนาดเส้นผ่านศูนย์กลาง 0.30 ม. จำนวน 8 จุด จุดละ 56 ท่อน(ตามแบบแปลนของ อบต.ทรายมูล)
  3. ซ่อมแซมท่อระบายน้ำโดยนกรีตขนาดเส้นผ่านศูนย์กลาง 0.40 ม. จำนวน 1 จุด จุดละ 5 ท่อน(ใช้ท่อระบายน้ำเดิม)

แผนที่แสดงเขตแดนโครงการซ่อมแซมถนนดินลูกรัง(สายรอบหมู่บ้านคางคก หมู่ 3) หมู่ 3



โครงการซ่อมแซมถนนดินลูกรัง(ค  
บ้านดงธาตุใหม่ หมู่ 3) หมู่ 3  
บ้านหนองสระพัง(หัวดง  
ด.ทรายมูล อ.ทรายมูล จ.มโหรี

กรรมการ  
(นายสุเทพ ชัยกุลกลาง)  
นายช่างโยธาปฏิบัติงาน

กรรมการ  
(นางอัครา สุวรรณหาร)  
ครู ฐานานุกรม

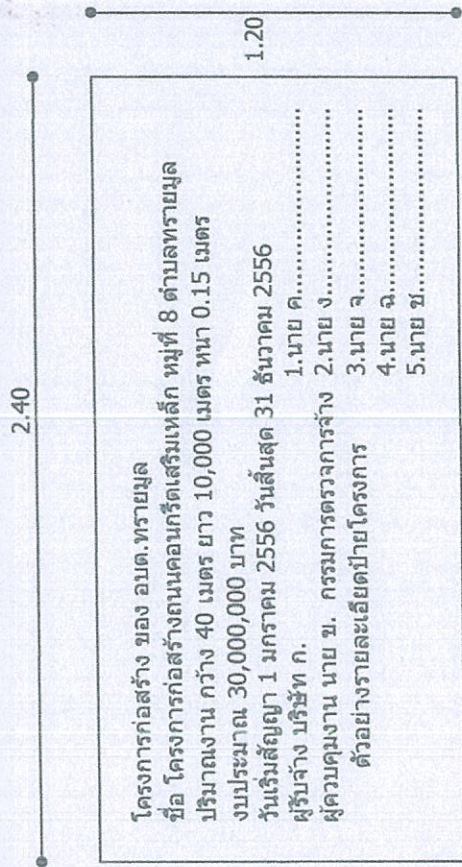
ประธานกรรมการ  
(นาง โสมสุดา ศีร์ราชม)  
หัวหน้าสำนักงานปศุสัตว์

เห็นชอบ  
(นางนิตยา เวชภูมิต)  
รองปลัดองค์การบริหารส่วนตำบลธาตุใหม่  
ปลัดองค์การบริหารส่วนตำบล

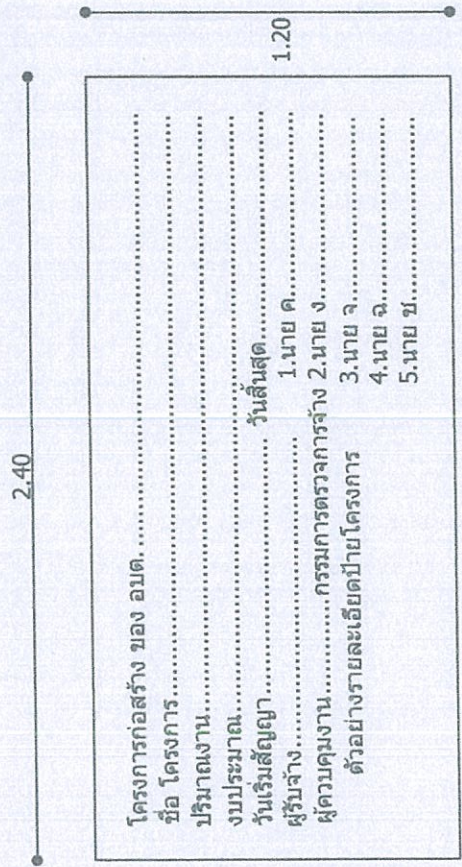
อนุมัติ  
(นายเสนาโรจน์ พานิชสิทธิ์)  
นายกองค์การบริหารส่วนตำบล

แบบแสดง  
ตัวอย่างป้ายโครงการ,แบบ,ฝ  
ด้านหลัง,รูปตัด

มาตราส่วน  
วันที่ 20 / 03 / 2567



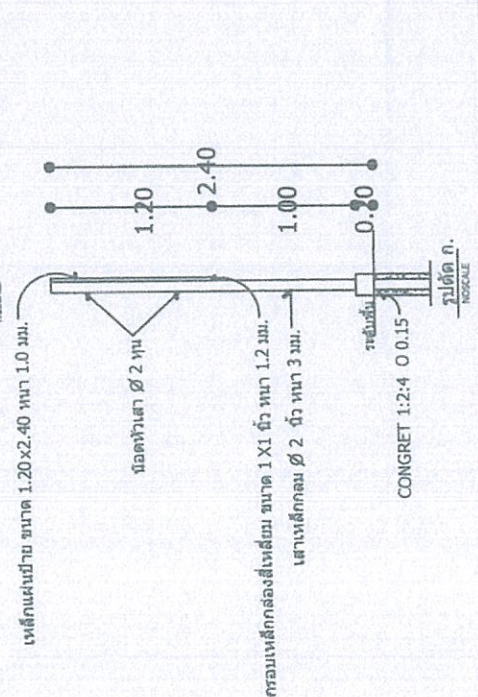
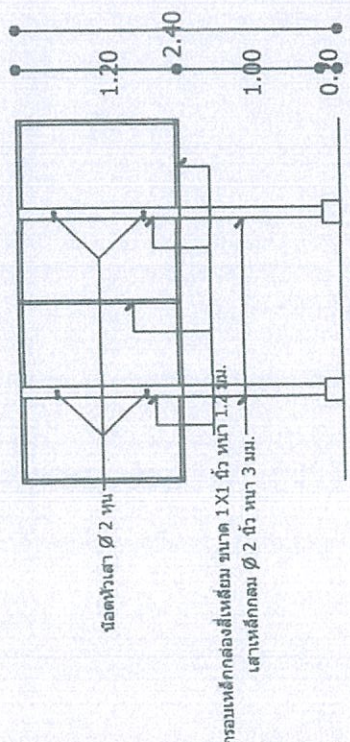
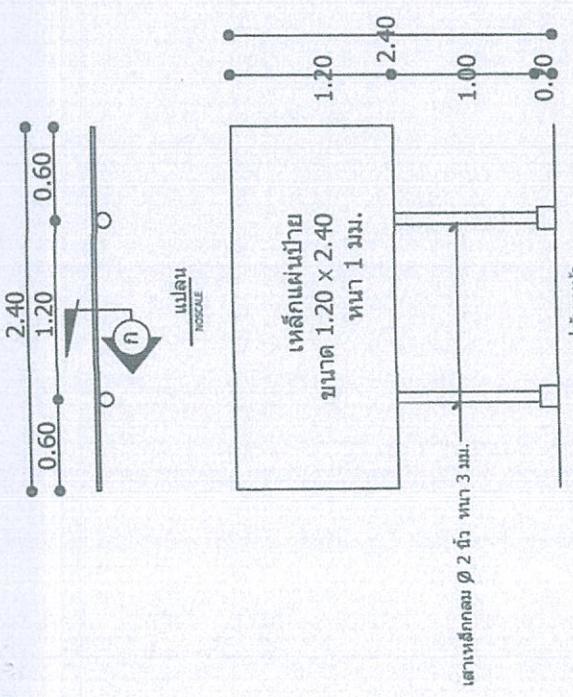
ตัวอย่างรายละเอียดป้ายโครงการ



ตัวอย่างรายละเอียดป้ายโครงการ

ข้อกำหนด

- 1.เสา,พื้นป้ายทาสีส้มเข้มทั้ง 2 ด้าน ใช้สีน้ำตาลทองพื้นก่อนทาสีจริง
- 2.ตัวหนังสือสีดำ
- 3.ขนาดของตัวหนังสือกำหนดตามความเหมาะสมกับข้อความที่กำหนด





โครงการชุมชนเกษตรอินทรีย์ (เกษตรอินทรีย์แปลง  
คู่ หมู่ 3) หมู่ 3

บ้านหนองสระพัง (หัวดงลาดฝืน) หมู่ 3

ศ.ทรายมูล อ.ทรายมูล จ.แม่ฮ่องสอน

กรรมการ

(นายสุเทพ ขวัญกลาง)  
นางช่าง โขตา ปฏิบัติงาน

กรรมการ

(นางอชิตา สุวรรณพร)  
ครู ชำนาญการ

ประธานกรรมการ

(นางโสมสุดา ศรีธรรม)  
หัวหน้าสำนักงาน

เห็นชอบ

รองปลัดองค์การบริหารส่วนตำบลทรายมูล  
ปลัดองค์การบริหารส่วนตำบลทรายมูล

อนุมัติ

(นายสาโรจน์ พากย์ดีตรา)  
นายกองค์การบริหารส่วนตำบลทรายมูล

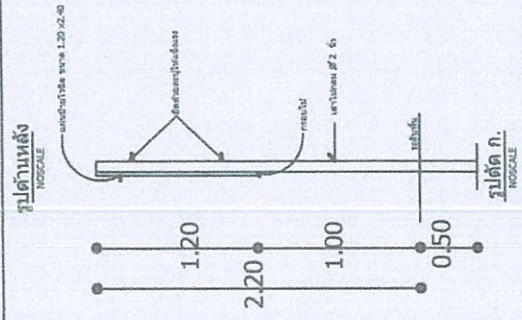
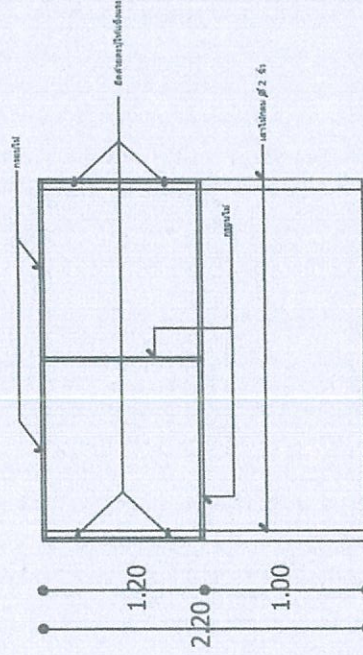
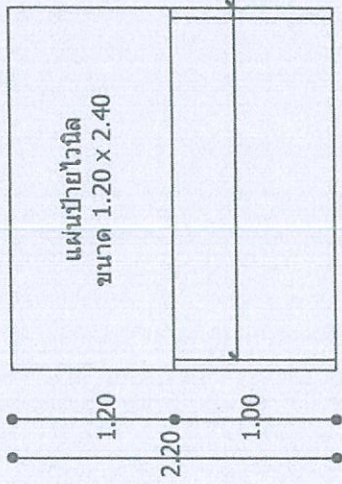
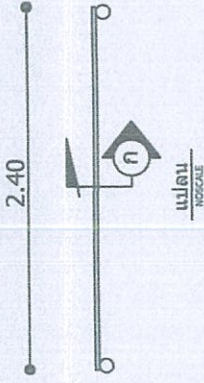
แบบแสดง

ตัวอย่างป้ายโครงการ, แปลน, ด้านหน้า  
ด้านหลัง, รูปตัด

มาตราส่วน -

แผนที่

วันที่ 20 / 03 / 2567



โครงการก่อสร้าง ของ องค์การบริหารส่วนตำบลทรายมูล

โทร. 045-756661

ชื่อ โครงการก่อสร้างถนนคอนกรีตเสริมเหล็ก หมู่ที่ 8 ตำบลทรายมูล  
ปริมาณงาน กว้าง 4.00 เมตร ยาว 32.00 เมตร ทน 0.15 เมตร

ผู้รับจ้าง บริษัท ..... โทรศัพท์.....

วันเริ่มสัญญา 1 มกราคม 2556 วันสิ้นสุด 31 ธันวาคม 2556 รวมระยะเวลาก่อสร้าง.....วัน

วงเงินงบประมาณที่ได้รับ 200,000 บาท

ราคากลางค่าก่อสร้าง 200,000 บาท

วงเงินค่าก่อสร้างตามที่ได้ลงนามในสัญญาจ้าง 199,000 บาท

ผู้ควบคุมงาน 1. นาย ค..... กรรมการตรวจการจ้าง

นาย ก..... 2. นาย ง.....

โทรศัพท์..... 3. นาย จ.....

ตัวอย่างรายละเอียดป้ายโครงการ

โครงการก่อสร้าง ของ องค์การบริหารส่วนตำบลทรายมูล

โทร. 045-756661

ชื่อ โครงการ.....

ปริมาณงาน..... โทรศัพท์.....

ผู้รับจ้าง บริษัท..... วันสิ้นสุด.....บาท

วงเงินงบประมาณที่ได้รับ.....บาท

ราคากลางค่าก่อสร้าง.....บาท

วงเงินค่าก่อสร้างตามที่ได้ลงนามในสัญญาจ้าง.....บาท

ผู้ควบคุมงาน 1. นาย ค..... กรรมการตรวจการจ้าง

นาย ก..... 2. นาย ง.....

โทรศัพท์..... 3. นาย จ.....

ตัวอย่างรายละเอียดป้ายโครงการ

ข้อกำหนด

1. พื้นป้ายสีขาว กรอบนอกสีขาว ขนาด ไม่น้อยกว่า 1.20 x 2.40 ม.
2. ตัวหนังสือสีขาว
3. ขนาดของตัวหนังสือกำหนดตามความเหมาะสมกับข้อความที่กำหนด



โครงการซ่อมแซมถนนดินลูกรัง(สายรอบหมู่บ้านลงสาข  
 รุ่น หมู่ 3) หมู่ 3  
 บ้านหนองประจักษ์ หมู่ที่ 3  
 ต.ทรายมูล อ.ทรายมูล จ.ยโสธร

กรรมการ  
 (นายสุเทพ ขวัญกลาง)  
 นายช่างโยธา ปฏิบัติงาน

กรรมการ  
 (นางอติภา สุวรรณหาร)  
 ครู ชำนาญการ

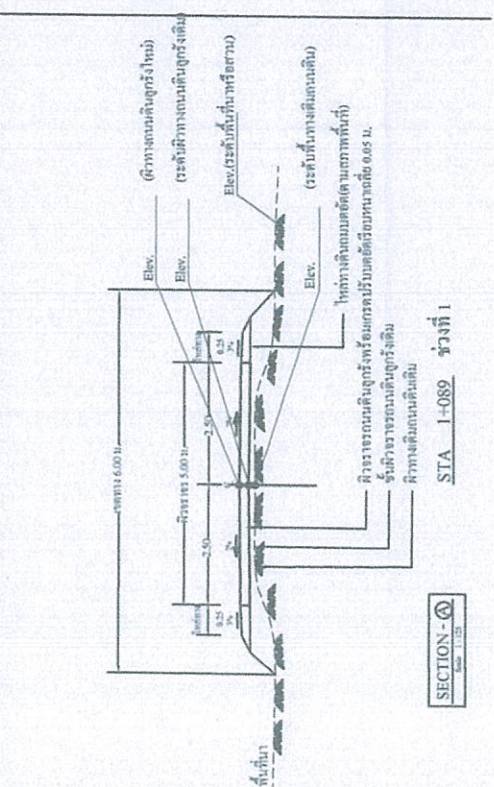
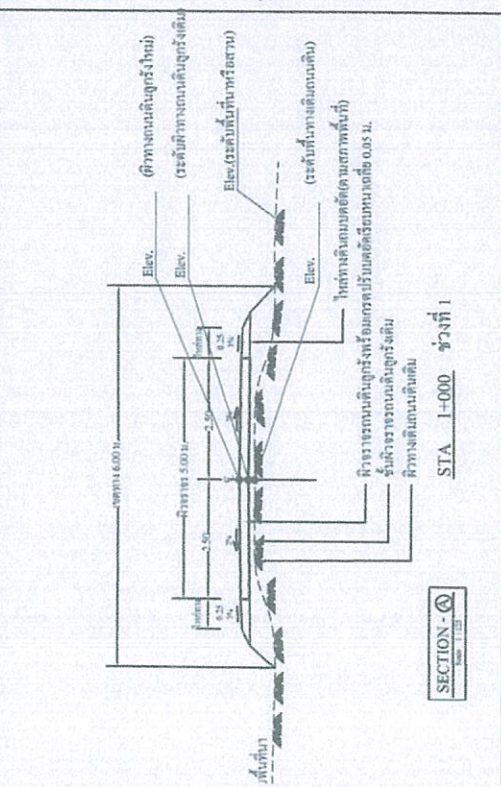
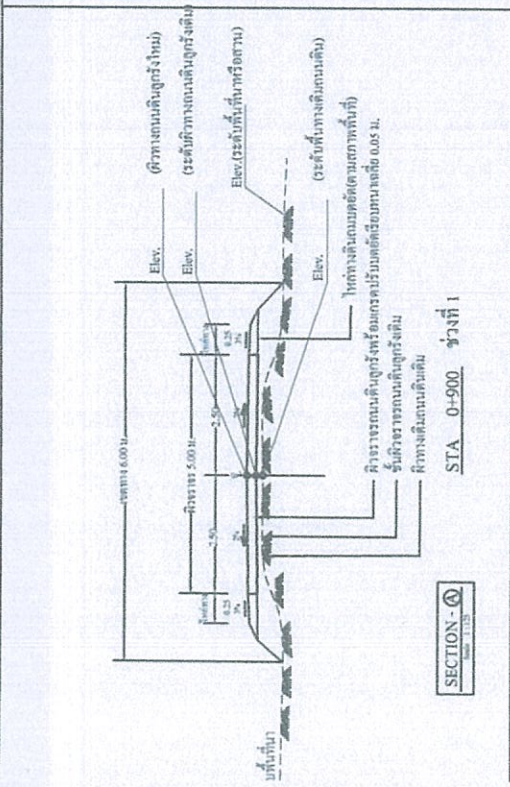
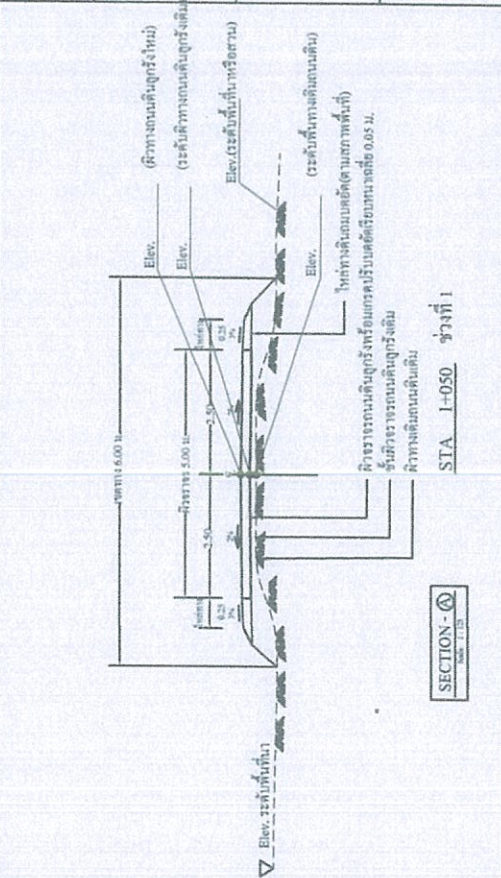
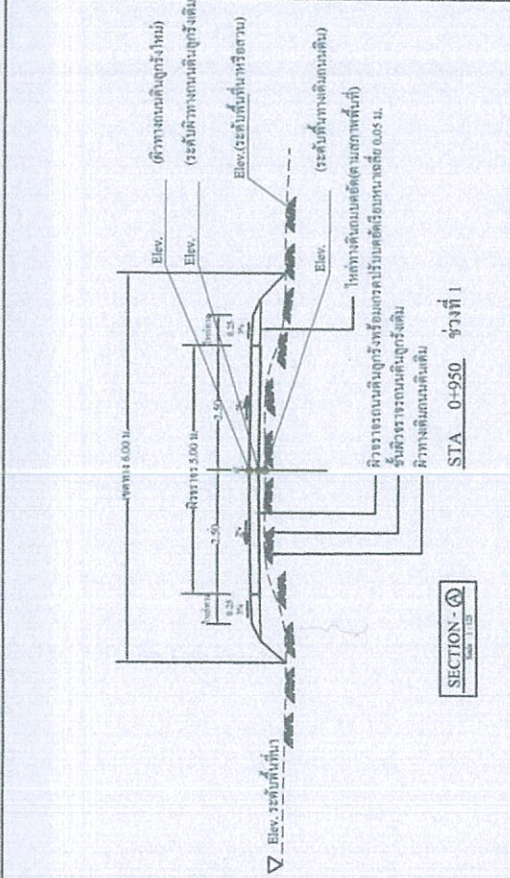
ประธานกรรมการ  
 (นาง เสงี่ยม เวชกา)  
 รองเลขาธิการบริหารงานช่างเทคนิค  
 ปัตติวงค์การบริรักษ์ส่วนตำบลทรายมูล

อนุมัติ  
 (นายสถานี พงษ์ชัชวรา)  
 นายกองจัดการบริหารส่วนตำบลทรายมูล  
 แบบแสดง

รูปตัดตามขวาง(Crosssection)

มาตราส่วน not to scale  
 วันที่ 20 / 03 / 2567

แผ่นที่ 11  
 30





โครงการซ่อมแซมถนนดินลูกรัง (สายรอบหมู่บ้านคลองลาด  
คู่ 3) หมู่ 3

บ้านหนองทราย (จังหวัดสุพรรณบุรี) หมู่ 3

ด.ทรายมูล อ.ทรายมูล จ.ยโสธร

กรรมการ

(นายสุเทพ ขวัญกลาง)  
นายช่างโยธาปฏิบัติงาน

กรรมการ

(นางอ้อคา สุวรรณหาร)  
ครู ชำนาญการ

ประธานกรรมการ

(นางโสมสุดา ศรีธรรมย์)  
หัวหน้าสำนักงานปศุสัตว์

เห็นชอบ

(นางปติยา วัฒนวงษา)  
รองปลัดองค์การบริหารส่วนตำบลทรายมูล  
ปลัดองค์การบริหารส่วนตำบลทรายมูล

อนุมัติ

(นายชาติโรจน์ พนินชิตตรา)

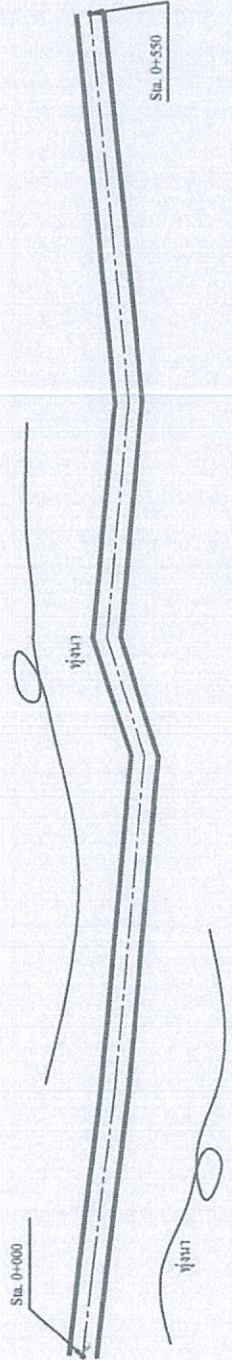
นายกองดีการบริหารส่วนตำบลทรายมูล

แบบแสดง

รูปตัดตามยาว


มาตราส่วน not to scale

แผ่นที่ 12



รูปที่ 2

ผิวทางถนนดินลูกรัง



Stationing	Existing Elevation (m)	Proposed Elevation (m)
0+000	13.085	12.515
0+100	12.290	12.240
0+150	12.070	12.020
0+200	12.030	11.980
0+250	12.205	12.155
0+300	12.330	12.280
0+350	12.445	12.395
0+400	12.580	12.550
0+450	12.810	12.760
0+500	13.120	13.070
0+550	13.450	13.400

10.00 m.

รายการดินลูกรัง

เงินลงทุนทั้งสิ้น



โครงการซ่อมแซมถนนดินลูกรัง (สายรอบหมู่บ้านตลาด  
สุขุม หมู่ 3) หน้ 3

บ้านหนองสระพัง(วัดกลางสุขุม) หมู่ 3

ด.พรายมุล อ.ทรายมูล จ.ยโสธร

กรรมการ

(นายสุเทพ ขวัญกลาง)  
นายช่างโยธา ปฏิบัติงาน

กรรมการ

(นางอศิกา สุวรรณหาร)  
ครู ชำนาญการ

ประธานกรรมการ

(นางโสมสุภา ศรีวรรณย์)  
ประธานสภาปกครอง

เห็นชอบ

รองปลัดองค์การบริหารส่วนตำบลทรายมูล  
ปลัดองค์การบริหารส่วนตำบลทรายมูล

อนุมัติ

(นางฉวีลา ทรายมูล)  
นายกองค์การบริหารส่วนตำบลทรายมูล

แบบแสดง

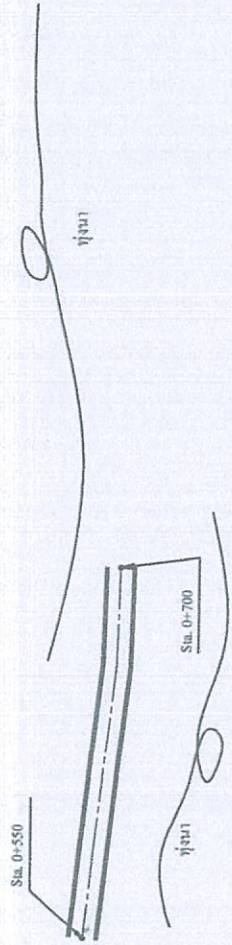
รูปตัดตามยาว

มาตราส่วน not to scale

แผ่นที่

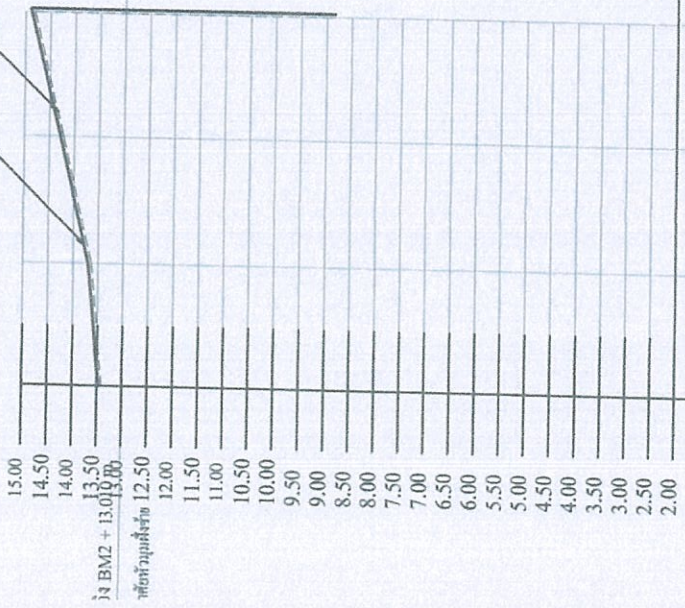
13

# หน้า 2



ผิวทางถนนดินลูกรัง

ผิวทางถนนดินลูกรังเดิม



Elev. อ้างอิง BM3 13.770 m.  
สถานีเดียวกับเส้นทาง

Station	Existing Elevation (m)	Proposed Elevation (m)
0+550	13.450	13.450
0+600	13.660	13.660
0+650	14.285	14.285
0+700	14.860	14.860

0.00 m.

เขตรูปลูกสร้าง

เส้นลูกรังเดิม



โครงการซ่อมแซมถนนดินลูกรัง(สายรอบหมู่บ้านแดงขาด  
ฝั่งใน หมู่ 3) หมู่ 3  
บ้านหนองสระพัง หมู่ที่ 3  
ด.ทรายมูล อ.ทรายมูล จ.ยโสธร

กรรมการ  
(นายสุเทพ ขวัญกลาง)  
นายช่างโยธา ปฏิบัติงาน

กรรมการ  
(นางอ้อท่า สุวรรณหาร)  
ครู ชำนาญการ

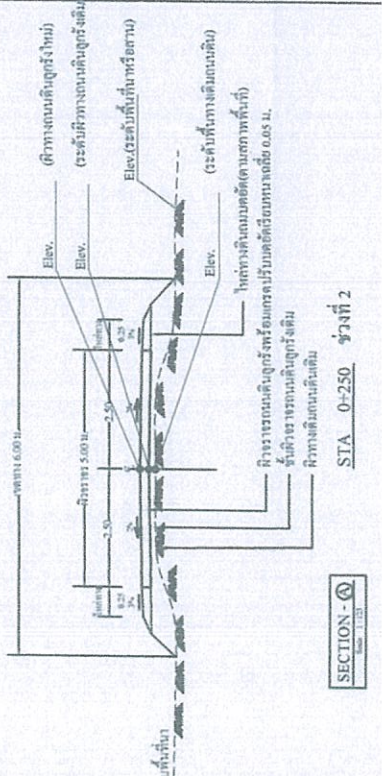
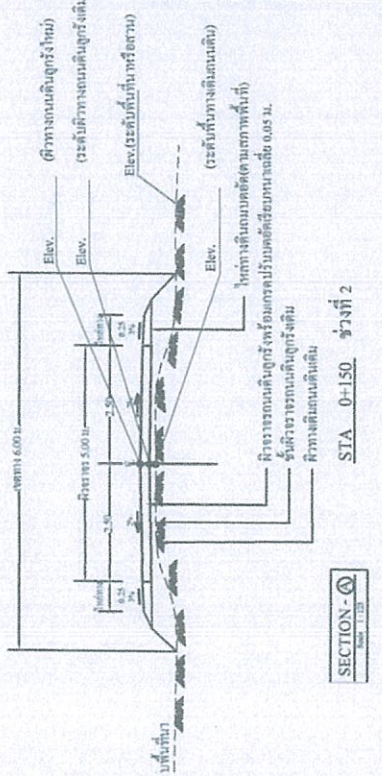
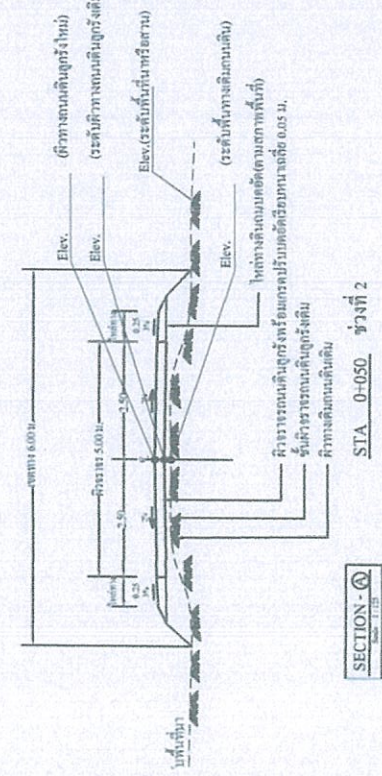
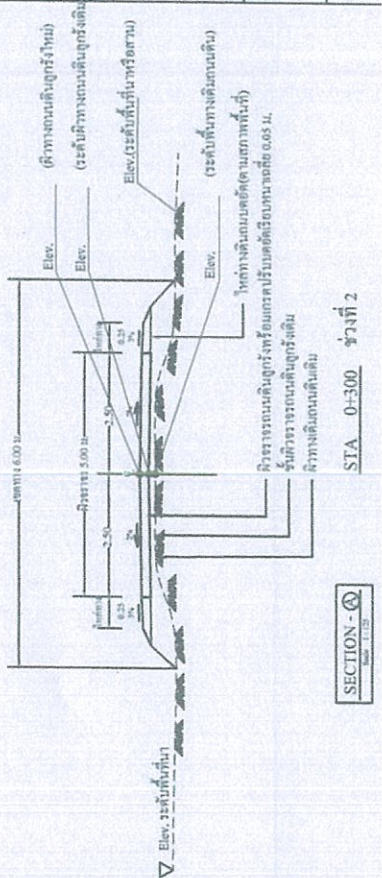
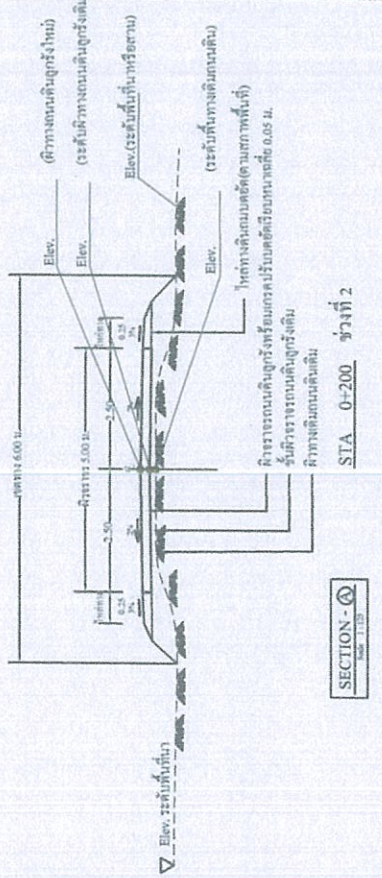
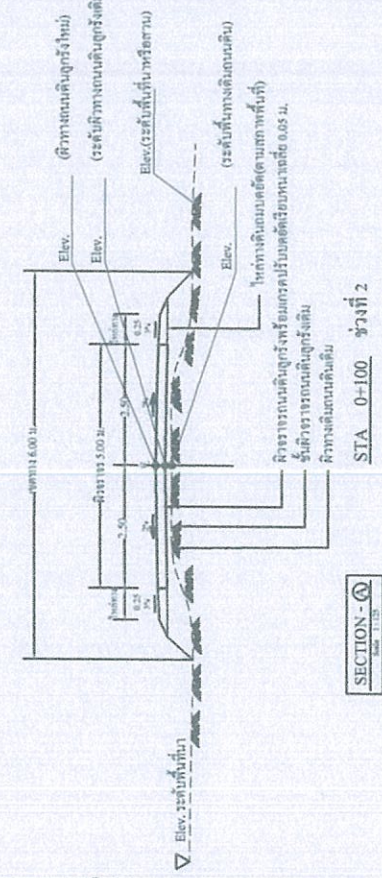
ประธานกรรมการ  
(นาง โสมสุภา ศรีวรรณย์)  
หัวหน้าสำนักงานกักสัตว์

รองปลัดองค์การบริหารส่วนตำบลทรายมูล  
ปลัดองค์การบริหารส่วนตำบลทรายมูล  
อนุมัติ  
(นางนงนุช เวชกานา)

นายกองค์การบริหารส่วนตำบลทรายมูล  
แบบแสดง  
รูปตัดตามขวาง(Crosssection)

มาตราส่วน not to scale  
วันที่ 20 / 03 / 2567

หน้า 14  
รวม 30





โครงการซ่อมแซมถนนดินลูกรัง(สายรอบหมู่บ้านตลาดราช  
 ฝุ่น หมู่ 3) หมู่ 3  
 บ้านหนองพระพัง หมู่ที่ 3  
 ต.ทรายมูล อ.ทรายมูล จ.ยโสธร

กรรมกร  
 (นายสุเทพ ขวัญกลาง)  
 นายช่างโยธา ปฏิบัติงาน

กรรมกร  
 (นางอภัย สุวรรณพร)  
 ครู ชำนาญการ

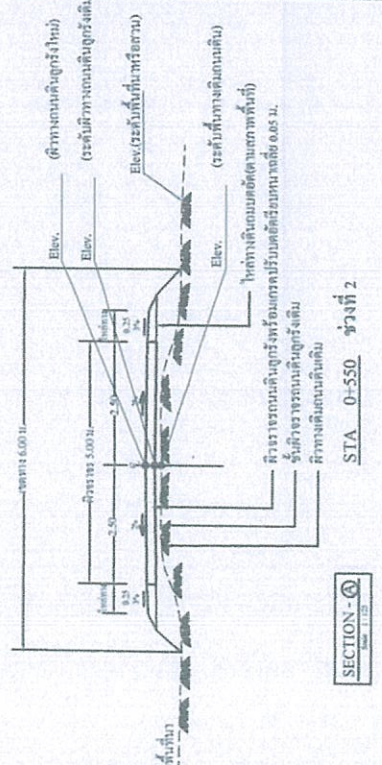
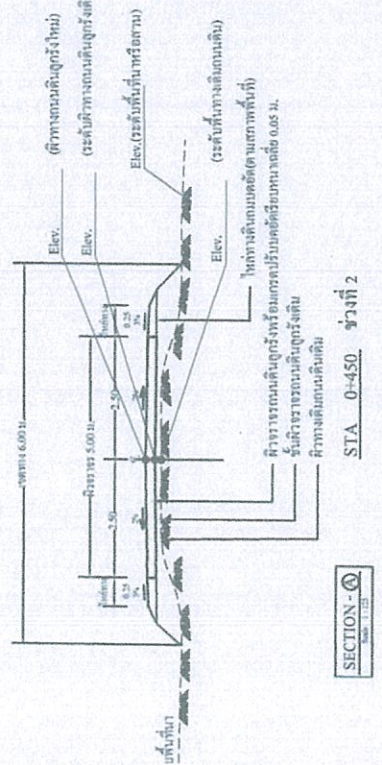
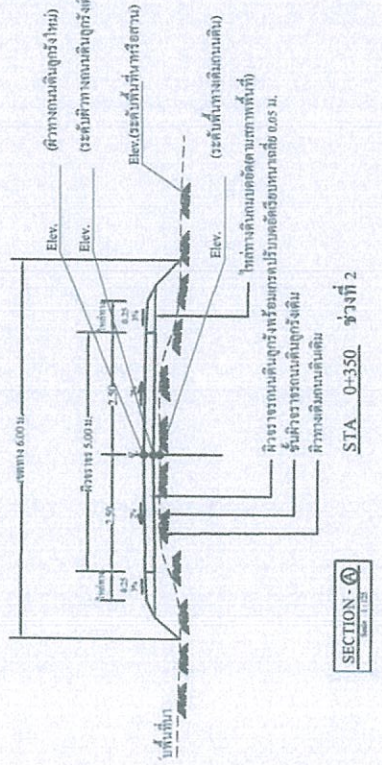
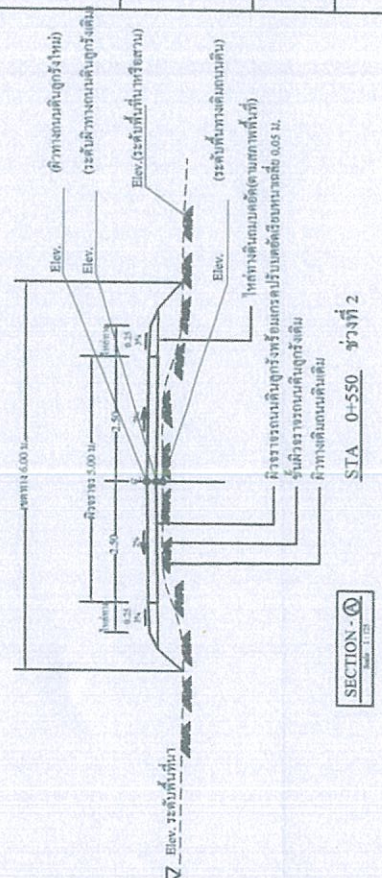
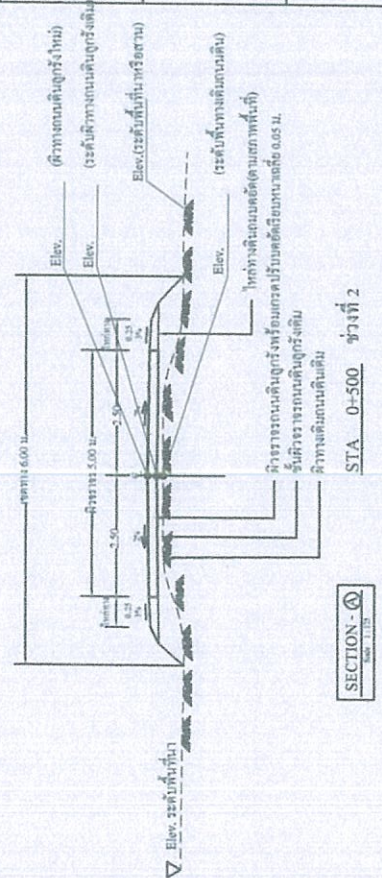
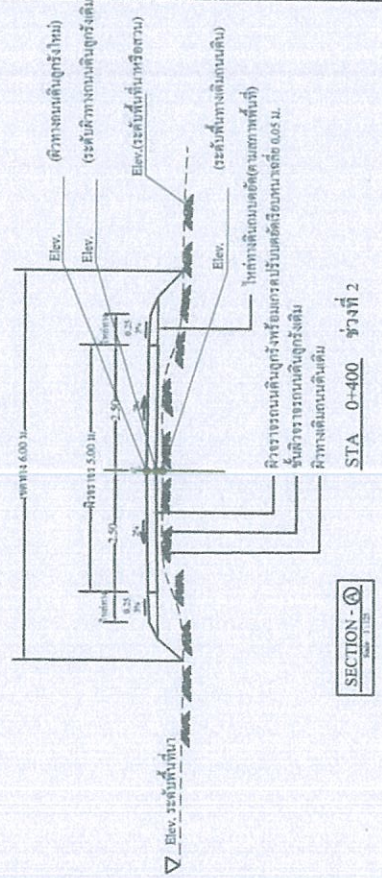
ประธานกรรมการ  
 (นางโสมสุดา ศรีวระมย์)  
 หัวหน้าสำนักงาน  
 เห็นชอบ

รองปลัดองค์การบริหารส่วนตำบลทรายมูล  
 ปลัดองค์การบริหารส่วนตำบลทรายมูล  
 อนุมัติ  
 (นางชัชชดา เวชกาน)

นายกองค์การบริหารส่วนตำบลทรายมูล  
 แบบแสดง  
 รูปตัดตามขวาง(Crosssection)

มาตราส่วน not to scale  
 1:5

วันที่ 20 / 03 / 2567  
 30







โครงการซ่อมแซมถนนดินลูกรัง (สายรอบหมู่บ้านตงตง  
หมู่ 3) หมู่ 3

บ้านหนองทราย (ตำบลทรายคำ) หมู่ 3

นายทรายมูล อ.ทรายมูล จ.ยโสธร

กรรมการ

*(Signature)*

(นายสุเทพ ขวัญกลาง)  
นายกช่างโยธา ปฏิบัติงาน

กรรมการ

*(Signature)*

(นางอ้อภา สุวรรณหาร)  
ครู ชำนาญการ

ประธานกรรมการ

*(Signature)*  
(นางโสมสุดา ศรีธรรมย์)  
หัวหน้าสำนักงานปศุสัตว์

เห็นชอบ

(นางนิตยา เวชัญญา)  
รองปลัดองค์การบริหารส่วนตำบลทรายมูล  
ปลัดองค์การบริหารส่วนตำบลทรายมูล

อนุมัติ

*(Signature)*  
(นายดำโรจน์ ทานีธัตรา)  
นายกองค์การบริหารส่วนตำบลทรายมูล

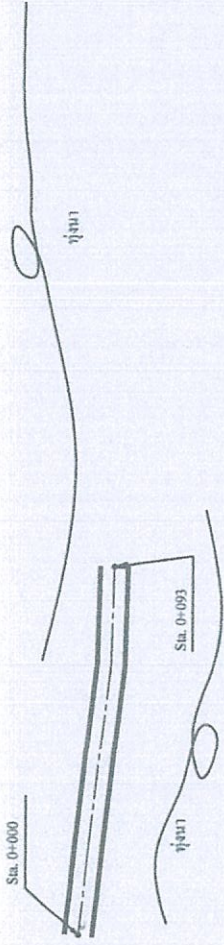
แบบแสดง

รูปตัดตามยาว

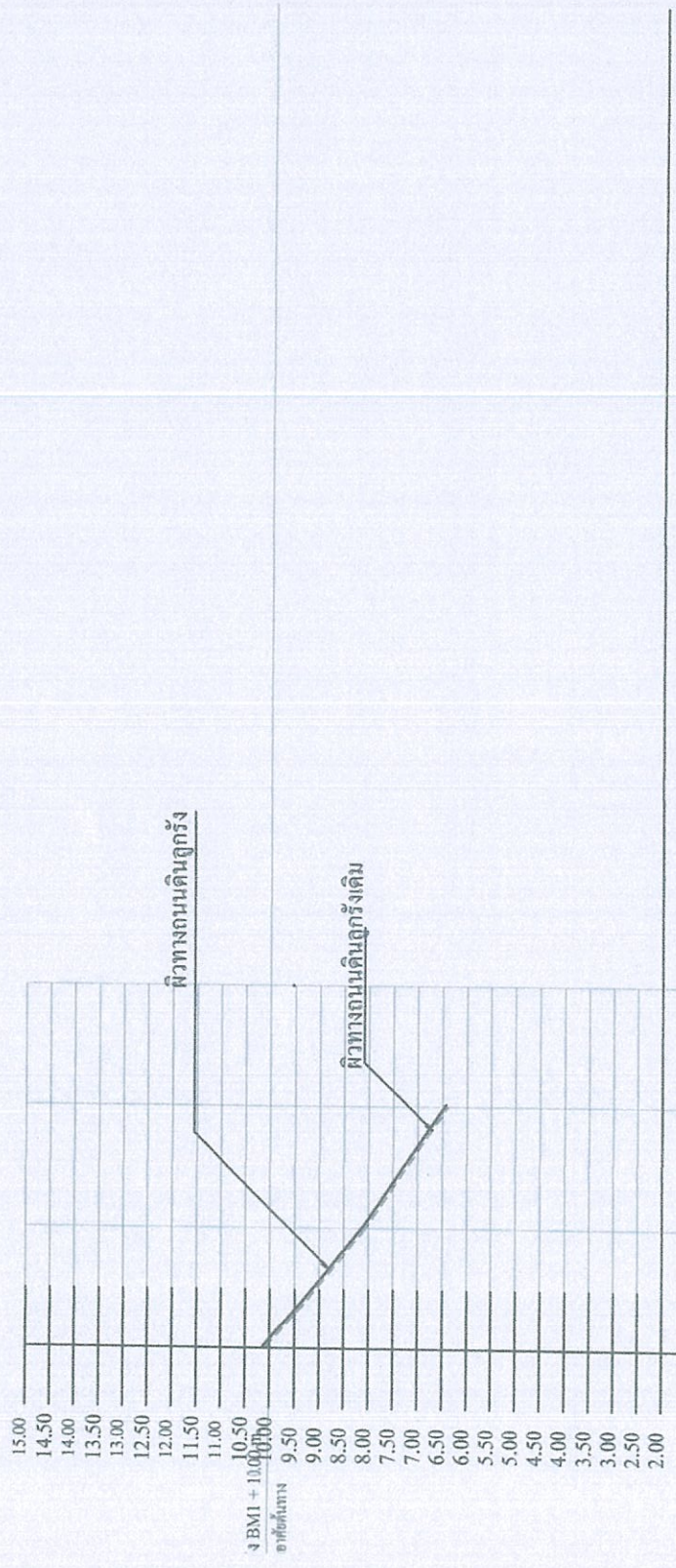
มาตราส่วน not to scale

แผ่นที่

17



# เงที่ 3



0.00 m.	0+000	0+050	0+093
จรดินลูกรัง	10.060	8.080	6.460
ดินลูกรังเดิม	10.060	8.030	6.410



โครงการซ่อมแซมถนนดินลูกรัง(สายรอบหมู่บ้านคงฤๅ  
ศูนย์ หมู่ 3) หมู่ 3  
บ้านหนองกระสัง หมู่ที่ 3  
ด.ทรายมูล อ.ทรายมูล จ.ยโสธร

กรรมกร

(นายสุเทพ ขวัญกลาง)  
นายช่างโยธา ปฏิบัติงาน

กรรมกร

(นางอังกา สุวรรณหาร)  
ครู ชำนาญการ

ประธานกรรมกร

(นางโสมสุดา ศรีธรรมย์)  
ผู้อำนวยการ

เห็นชอบ

(นางปติมา เวชชาเขต)

รองปลัดองค์การบริหารส่วนตำบลทรายมูล  
ปลัดองค์การบริหารส่วนตำบลทรายมูล

อนุมัติ

(นายสถานี พานิช้อตรา)

นายกองค์การบริหารส่วนตำบลทรายมูล

แบบแสดง

รูปตัดตามขวาง(Crosssection)

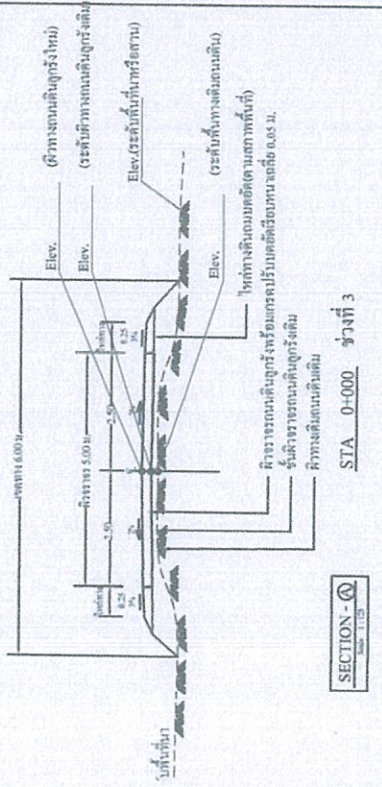
มาตราส่วน not to scale

แผ่นที่

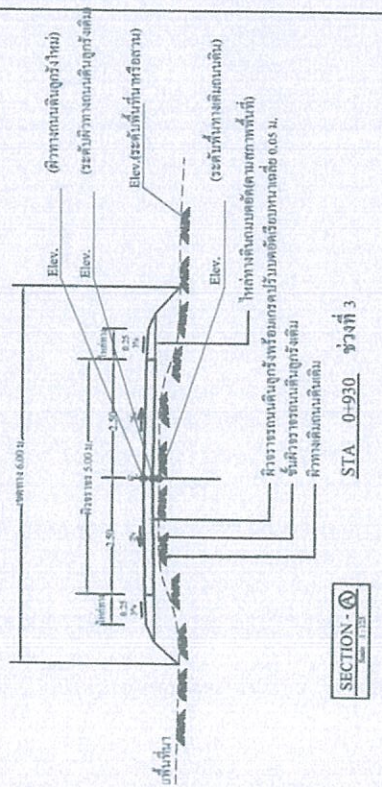
วันที่ 20 / 03 / 2567

18

30



SECTION - Q  
Scale 1:100



SECTION - Q  
Scale 1:100



โครงการออกแบบถนนดินลูกรัง (สายรองหมู่บ้านดงฮาด  
ฝั่ง หมู่ 3) ฝั่ง 3

บ้านหนองทรายพิง (ห่างจากจุด) ฝั่ง 3

ด.ทรายมูล อ.ทรายมูล จ.ยโสธร

กรรมการ  
(นายสุเทพ ขวัญกลาง)  
นายช่างโยธาปฏิบัติงาน

กรรมการ  
(นางอ้อคำ สุวรรณพาร)  
ทวิ จำนวนูการ

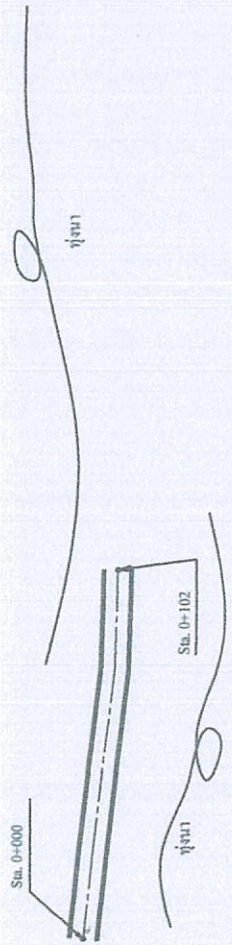
ประธานกรรมการ  
(นางโสมสุดา ศรีระมณี)  
หัวหน้าสำนักงาน

เห็นชอบ  
(นางนิตยา เวชกานา)  
รองปลัดองค์การบริหารส่วนตำบลบ้านดงฮาด  
ปลัดองค์การบริหารส่วนตำบลทรายพิง

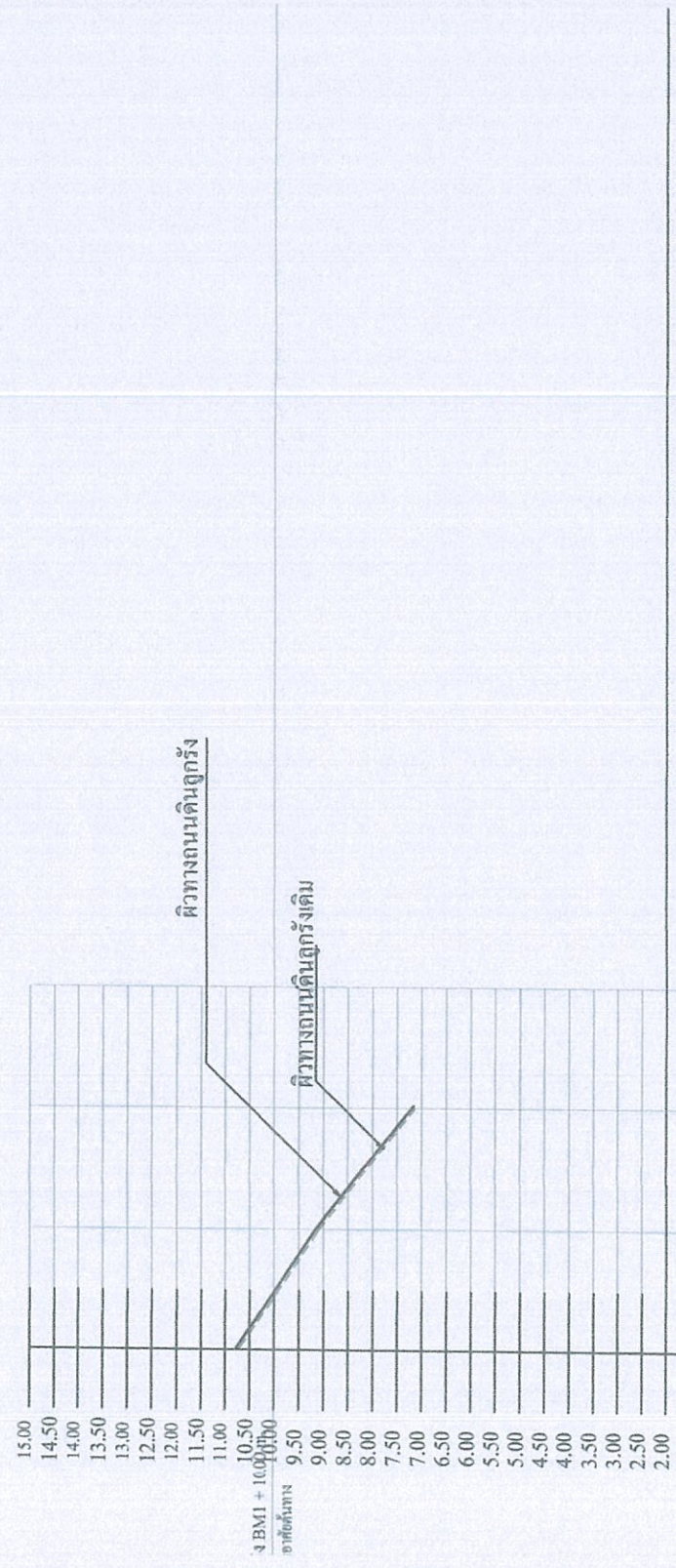
อนุมัติ  
(นายศิวโรจน์ พานิชย์ธรา)  
นายกองค์การบริหารส่วนตำบลทรายมูล

แบบแสดง  
รูปตัดตามยาว

มาตราส่วน not to scale  
แผ่นที่ 19



# เงาที่ 4



Station	Existing Ground Elevation (m)	Proposed Road Grade Elevation (m)
0+000	10.725	10.725
0+050	9.085	9.085
0+102	7.125	7.085



โครงการซ่อมแซมถนนดินลูกรัง(สายรอบหมู่บ้านคลองลาด  
คู่มี หมู่ 3) หมู่ 3  
บ้านหนองระพี หมู่ที่ 3  
ด.ทนายมูล อ.ทนายมูล จ.ยโสธร

กรรมการ  
(นายสุเทพ ขวัญกลาง)  
นายช่างโยธา ปฏิบัติงาน

กรรมการ  
(นางอ้อภา จิวรรองทหาร)  
ครู ชำนาญการ

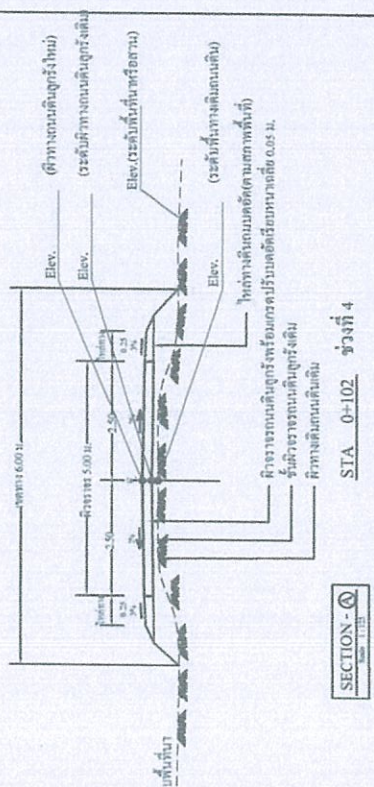
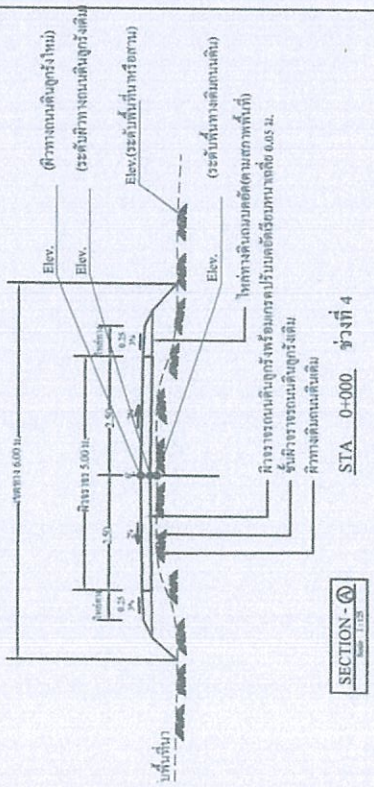
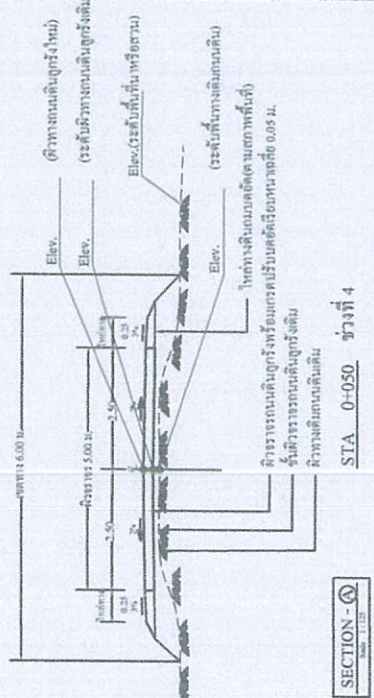
ประธานกรรมการ  
(นางสุเมธสุดา ศรีวิระมย์)  
หัวหน้าสำนักงาน

เห็นชอบ  
(นางปวีณา เวชคณา)  
รองปลัดองค์การบริหารส่วนตำบลหนองบัวลำภู  
ปลัดองค์การบริหารส่วนตำบลหนองบัวลำภู

อนุมัติ  
(นายศุภโรจน์ พานิชอัครา)  
นายกองค์การบริหารส่วนตำบลหนองบัวลำภู  
แบบแสดง

รูปตัดตามขวาง(Crosssection)

มาตราส่วน not to scale  
วันที่ 20 / 03 / 2567  
แผ่นที่ 20  
30





โครงการซ่อมแซมถนนดินลูกรัง (สายรอบหมู่บ้านเกษตร  
ศูนย์ หมู่ 3) หน้ 3

นางทองสงสรพงษ์ (จังหวัดสุโขทัย) หน้ 3

กรรมการ  
ด.ทรายมูล อ.ทรายมูล จ.ยโสธร

กรรมการ  
(นายสุเทพ ขวัญกลาง)  
นายช่างโยธา ปฏิบัติงาน

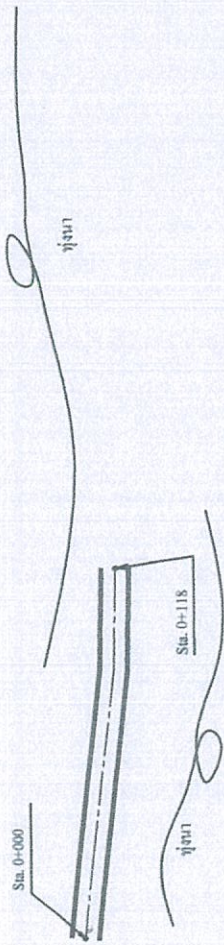
ประธานกรรมการ  
(นางอำภา สุวรรณหาร)  
ครู ชำนาญการ

เห็นชอบ  
นางโสมสุตา ศรีธรรมย์  
หัวหน้าสำนักปลัด

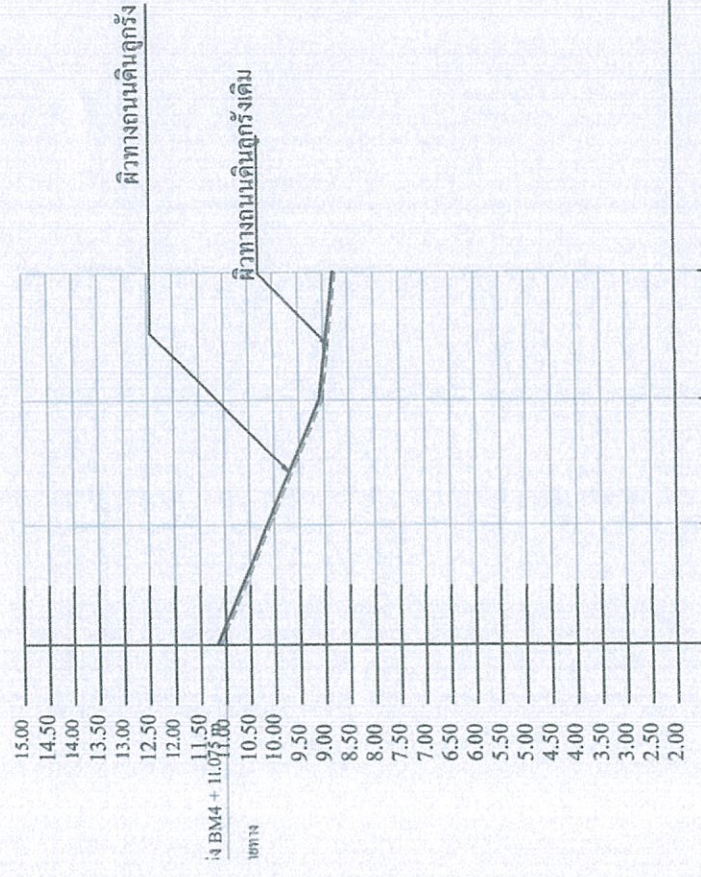
อนุมัติ  
(นางปติมา เวชกานา)  
รองปลัดองค์การบริหารส่วนตำบลทรายมูล  
ปลัดองค์การบริหารส่วนตำบลทรายมูล

นายกองศักดิ์การบริหารส่วนตำบลทรายมูล  
แบบแสดง  
รูปตัดตามยาว

มาตราส่วน not to scale  
แผ่นที่ 21  
วันที่ 20 / 03 / 2567 30



| หน้าที่ 5



10.00 m.	0+000	0+050	0+100	0+118
รางรถดินลูกรัง	11.065	10.125	9.065	8.755
งดินลูกรังเดิม	11.065	10.075	9.015	8.705



โครงการซ่อมแซมถนนดินลูกรัง(สายรอบหมู่บ้านตลาดสด  
 หมู่ 3) หมู่ 3  
 บ้านหนองสระวัง หมู่ที่ 3  
 ต.ทรายมูล อ.ทรายมูล จ.ยโสธร

กรรมการ  
 (นายสุเทพ ขวัญกลาง)  
 นายช่างโยธา ปฏิบัติงาน

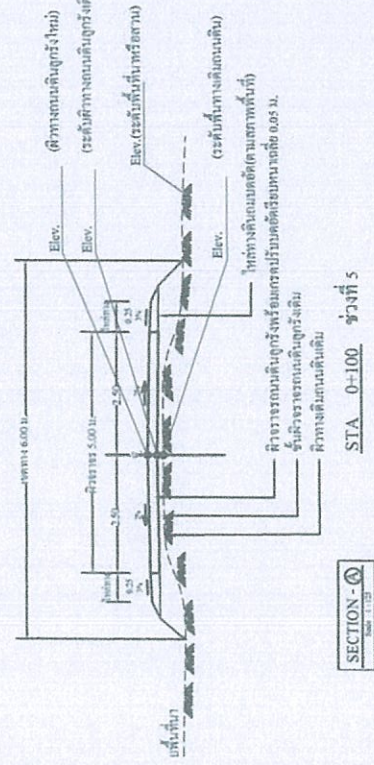
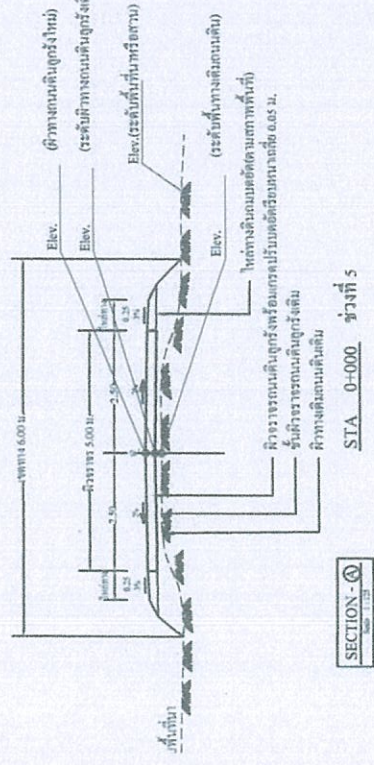
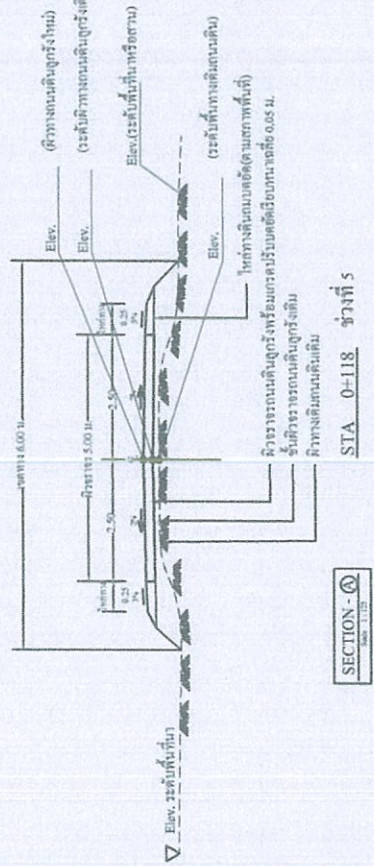
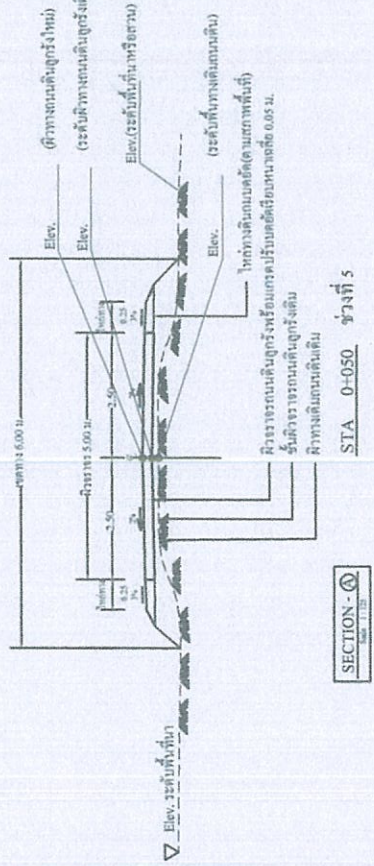
กรรมการ  
 (นางอชัญญา สุวรรณพาท)  
 ครูชำนาญการ

เห็นชอบ  
 (นางนิศดา เวชกาลง)  
 รองปลัดองค์การบริหารส่วนตำบลทรายมูล  
 ปลัดองค์การบริหารส่วนตำบลทรายมูล

อนุมัติ  
 (นายสาโรจน์ พานิชัตตรา)  
 นายองค์การบริหารส่วนตำบลทรายมูล

แบบแสดง  
 รูปตัดตามขวาง(Crosssection)

มาตราส่วน not to scale  
 วันที่ 20 / 03 / 2567  
 22  
 30





โครงการรื้อและถมดินดินลูกรัง (สายรอบหมู่บ้านตลาด  
ฝูม หมู่ 3) หมู่ 3

บันทึกแสดงราคา(ใบปลิวราคา) หมู่ 3  
ค.ทรายมูล อ.ทรายมูล จ.ยโสธร

กรรมการ  
(นายสุเทพ ขวัญกลาง)  
นายช่างโยธา ปฏิบัติงาน

กรรมการ  
(นางอัสภา สุวรรณหาร)  
ครู ชำนาญการ

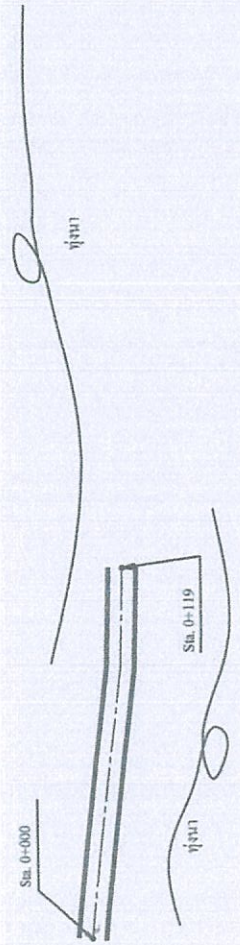
ประธานกรรมการ  
(นางโสมสุดา ศิริธรรม)  
ผู้อำนวยการสำนักงาน

เห็นชอบ  
(นางฉลวย เวชกานง)  
รองปลัดองค์การบริหารส่วนตำบลทรายมูล  
ปลัดองค์การบริหารส่วนตำบลทรายมูล

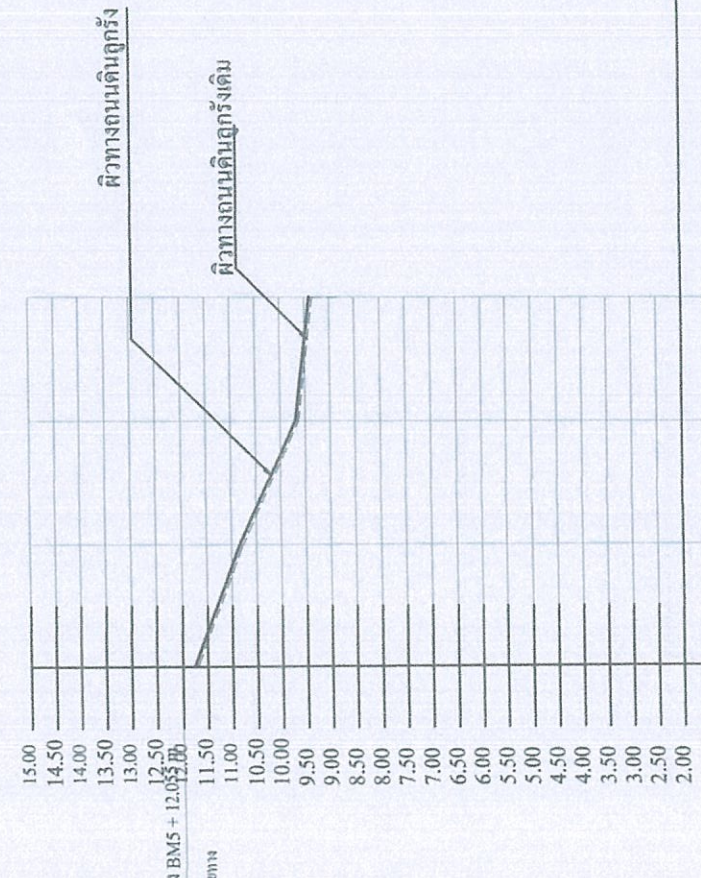
อนุมัติ  
(นายธาโรจน์ พานิชอัครา)  
นายกองค์การบริหารส่วนตำบลทรายมูล

แบบแสดง  
รูปตัดตามยาว

มาตราส่วน not to scale  
วันที่ 20/03/2567  
แผ่นที่ 23  
30



รูปที่ 6



10.00 m.	0+000	0+050	0+100	0+119
ราคาที่ดินลูกรัง	11.645	10.795	9.725	9.415
งดินลูกรังเดิม	11.645	10.745	9.685	9.365



โครงการซ่อมแซมถนนดินลูกรัง(สายรอบหมู่บ้านเกษตร  
สุข หมู่ 3) หมู่ 3  
บ้านหนองระพี หมู่ที่ 3  
ต.ทรายมูล อ.ทรายมูล จ.ยโสธร

กรรมการ  
(นายสุเทพ ขวัญกลาง)  
นายช่างโยธา ปฏิบัติงาน

กรรมการ  
(นางอศิภา สุวรรณหาร)  
ครูชำนาญการ

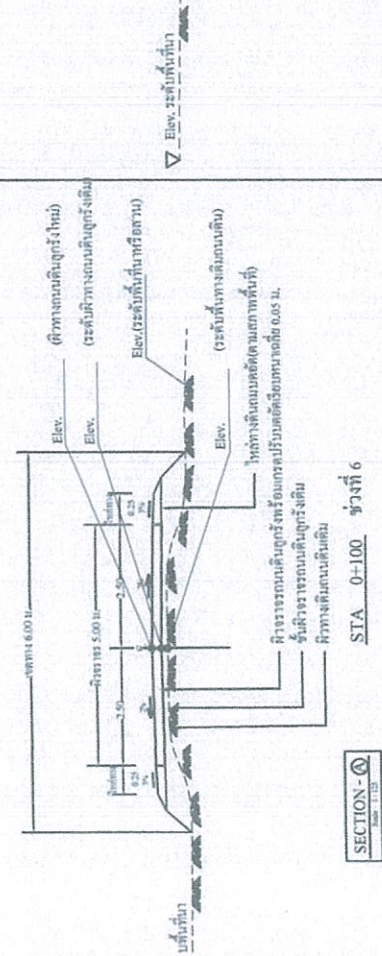
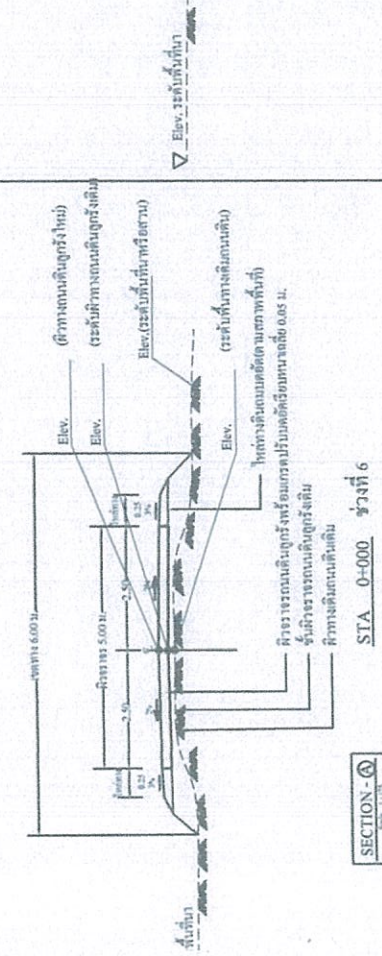
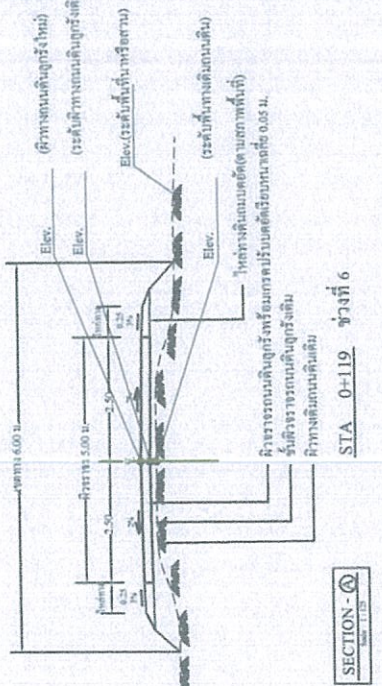
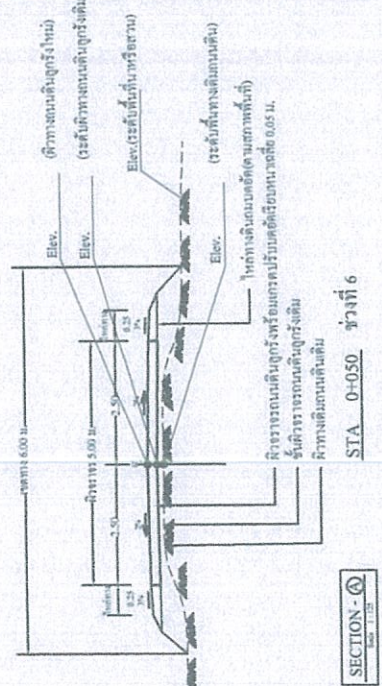
ประธานกรรมการ  
(หญิง โสมสุดา เกื้อธรรมย์)  
นางหมู่ เกื้อปกติ

เห็นชอบ  
(นางนิลา เวชกาน)  
รองปลัดองค์การบริหารส่วนตำบลทรายมูล  
ปลัดองค์การบริหารส่วนตำบลทรายมูล

อนุมัติ  
(นายศราโรจน์ พานิชัตตรา)  
นายกองค์การบริหารส่วนตำบลทรายมูล

แบบแสดง  
รูปตัดตามขวาง(Crosssection)

มาตราส่วน not to scale  
วันที่ 20 / 03 / 2567  
แผ่นที่ 24  
30





โครงการซ่อมแซมถนนดินลูกรัง (สายรอบหมู่บ้านคงสภาพ  
คัน ใหญ่ 3) หมู่ 3

บ้านหนองทรายพิง(หลังศาลาตึก) หมู่ 3

ด.ทราชมูล อ.ทราชมูล จ.ยโสธร

กรรมการ

*(Signature)*

(นายสุเทพ ขวัญกลาง)  
นางช่าง โขธา ปฏิบัติงาน

กรรมการ

(นางอำภา สุวรรณหาร)  
ครู ชำนาญการ

ประธานกรรมการ

(นางโสมสุดา ศรีระมย์)  
หัวหน้าสำนักงานปศุสัตว์  
*(Signature)*

เห็นชอบ

(นางนิตยา เวชกามา)

รองปลัดองค์การบริหารส่วนตำบลบ้านคงสภาพ  
ปลัดองค์การบริหารส่วนตำบลทรายพิง

อนุมัติ

*(Signature)*

(นายสาโรจน์ ทานีขัตตรา)

นายกองค์การบริหารส่วนตำบลทรายพิง

แบบแสดง

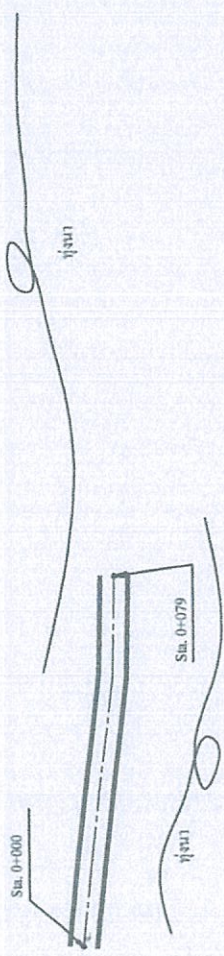
รูปตัดตามยาว

มาตราส่วน not to scale

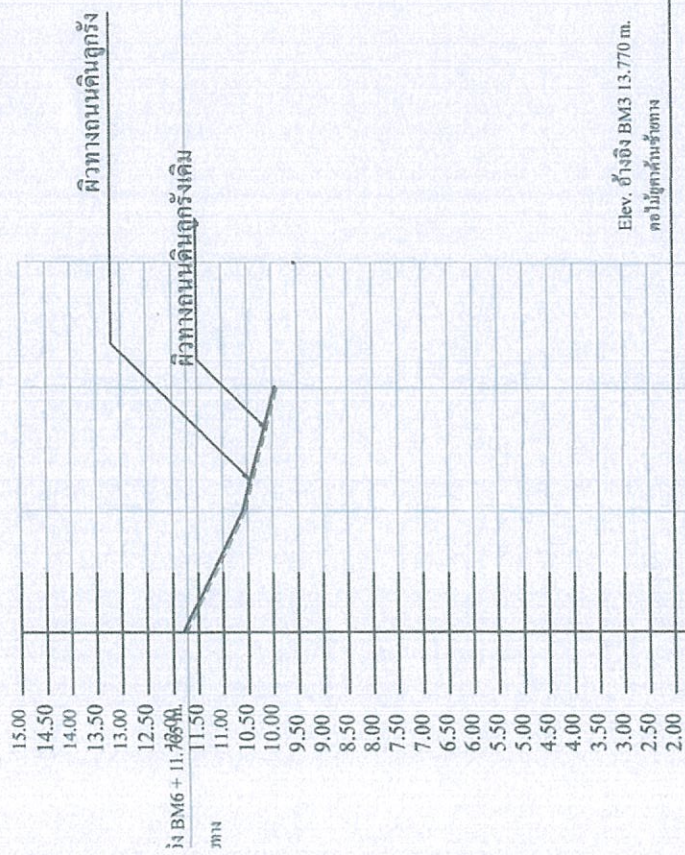
แผ่นที่ 25

วันที่ 20 / 03 / 2567

30



งท 7



10.00 m.

วางระดับลูกรัง

งคิมลูกรังเดิม



โครงการซ่อมแซมถนนดินลูกรัง(เกาะรอบหมู่บ้านคงชาติ  
 หมู่ 3) หน้ 3  
 บ้านหนองพระพัง หมู่ที่ 3  
 ต.ทรายมูล อ.ทรายมูล จ.ยโสธร

กรรมการ  
 (นายสุเทพ ขวัญกลาง)  
 นายช่างโยธา ปฏิบัติงาน

กรรมการ  
 (นางอชิตา สุวรรณทหาร)  
 ครูชำนาญการ

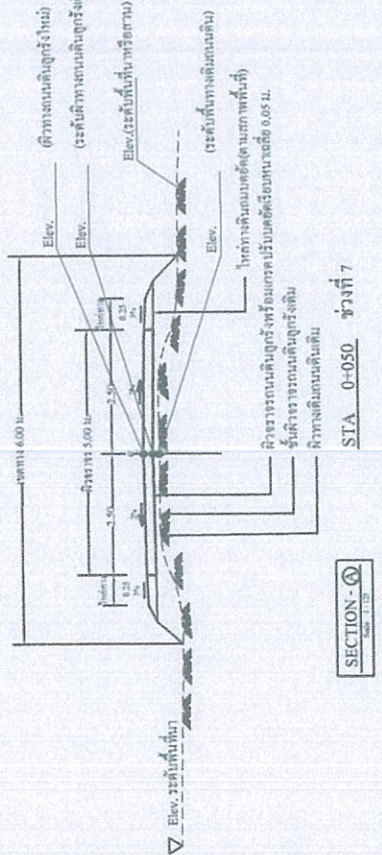
ประธานกรรมการ  
 (นาง โสภณา ศรีธรรม)  
 หัวหน้าสำนักงาน

เห็นชอบ  
 (นางนิตยา เวชกานา)  
 รองปลัดองค์การบริหารส่วนตำบลทรายมูล  
 ปลัดองค์การบริหารส่วนตำบลทรายมูล

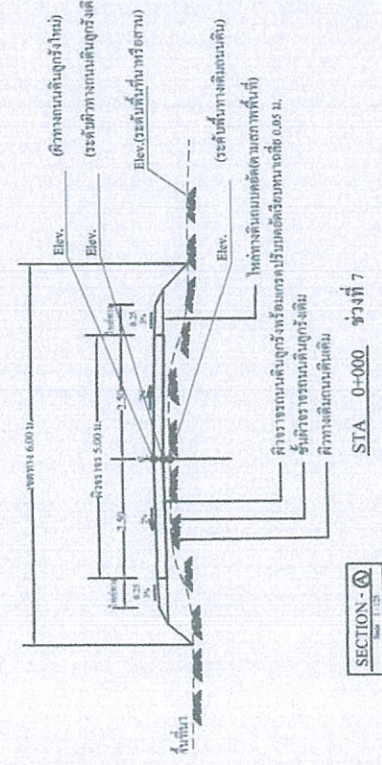
อนุมัติ  
 (นายสาโรจน์ พานิชอัครา)  
 นายกองกิจการบริหารส่วนตำบลทรายมูล  
 แบบแสดง

รูปตัดตามขวาง(Crosssection)

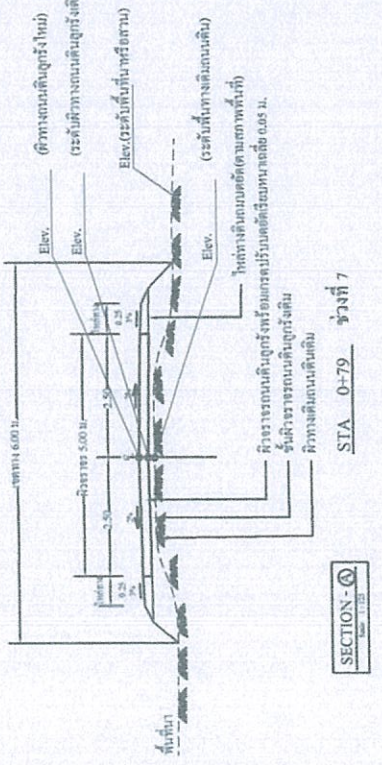
มาตราส่วน not to scale  
 วันที่ 20 / 03 / 2567  
 26  
 30



STA 0-050 ช่วงที่ 7



STA 0-000 ช่วงที่ 7



STA 0+79 ช่วงที่ 7



โครงการเชื่อมถนนดินลูกรัง (สายรอบหมู่บ้านคลองลาด  
ฝู้น หมู่ 3) หมู่ 3

นางนงนุช อ.พรายมูล จ.ปทุมธานี

กรรมการ  
นายสุเทพ ขวัญกลาง

กรรมการ  
นายช่างโยธา ปฏิบัติงาน

กรรมการ  
นางอศิศา สุวรรณหาร

ประธานกรรมการ  
ครูชำนาญการ

เห็นชอบ  
นางโสมสุดา กี่ระมณี  
หัวหน้าสำนักงานปอติ

รองปลัดองค์การบริหารส่วนตำบลปอติ  
ปลัดองค์การบริหารส่วนตำบลปอติ

อนุมัติ  
(นางณิศา เวชกานา)

นายทองคำกรบริหารส่วนตำบลปอติ

นายทองคำกรบริหารส่วนตำบลปอติ

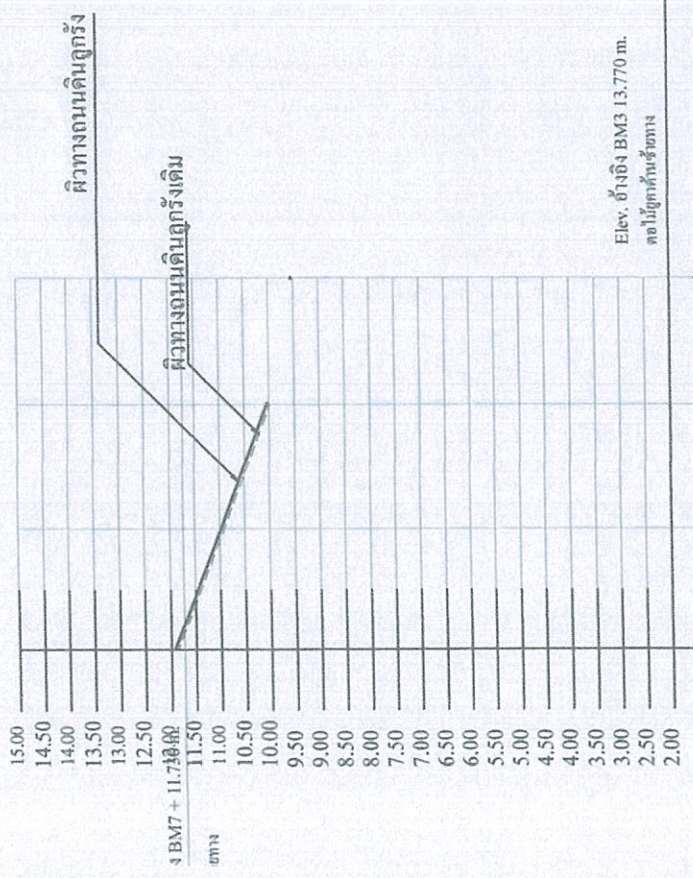
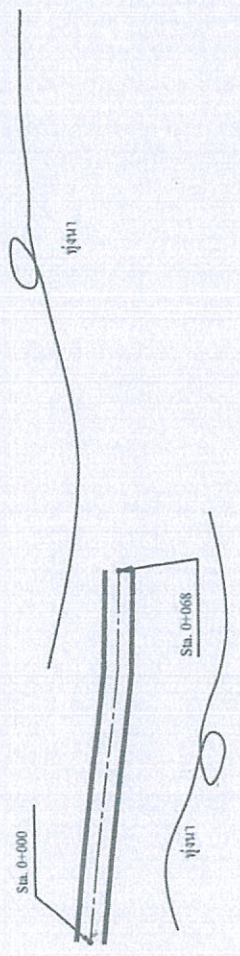
นายทองคำกรบริหารส่วนตำบลปอติ

มาตราส่วน not to scale

วันที่ 20 / 03 / 2567

30

# งท 8



Station	0+000	0+050	0+068
ความสูงดินลูกรังเดิม	11.830	10.960	9.925
ความสูงดินลูกรัง	11.830	11.010	9.975



โครงการออกแบบถนนหินลูกรัง(สายรอบหมู่บ้านคลองลาด  
คู่ น หมู่ 3) หมู่ 3  
บ้านหนองทรายทั้ง หมู่ที่ 3  
ด.ทรายมูล อ.ทรายมูล จ.ยโสธร

กรรมการ  
(นายสุเทพ ขวัญกลาง)  
นายช่างโยธา ปฏิบัติงาน

กรรมการ  
(นางอัญญา สุวรรณหาร)  
ครู ชำนาญการ

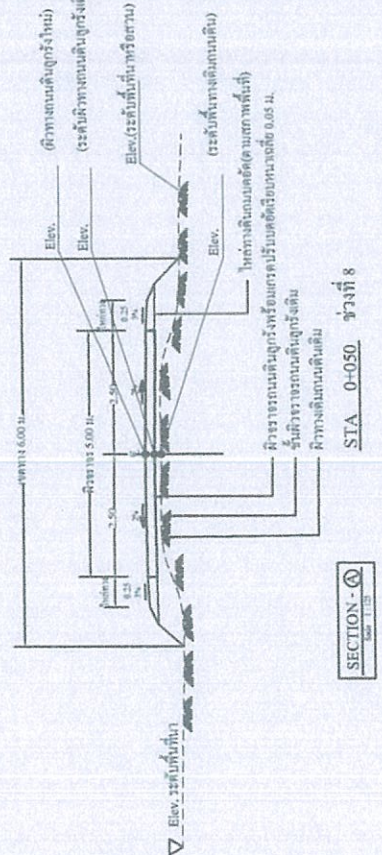
ประธานกรรมการ  
นาง โสมสุดา ศรีธรรมย์  
หัวหน้าสำนักงาน

เห็นชอบ  
(นางนิตยา เวช(เนา)  
รองเลขาธิการบริหารงานก่อสร้างและโยธาธิการและผังเมือง  
ปลัดองค์การบริหารส่วนตำบลบ้านขาม

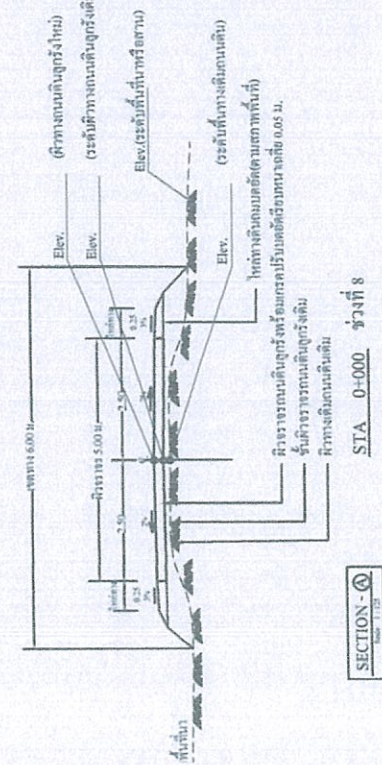
อนุมัติ  
(นายสาโรจน์ พานิชอัครา)  
นายกองค์การบริหารส่วนตำบลทรายมูล  
แบบแสดง

รูปตัดตามขวาง(Cross-section)


มาตราส่วน not to scale  
วันที่ 20 / 03 / 2567  
แผ่นที่ 28  
30



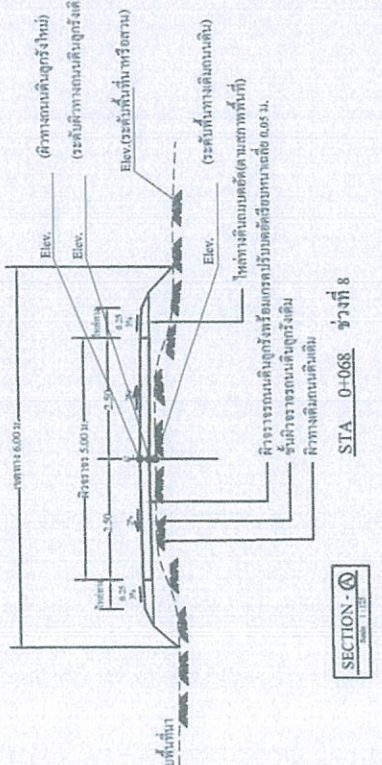
SECTION - A  
Scale 1:100  
STA 0+050 ช่วงที่ 8



SECTION - A  
Scale 1:100  
STA 0+000 ช่วงที่ 8



SECTION - A  
Scale 1:100  
STA 0+068 ช่วงที่ 8



SECTION - A  
Scale 1:100  
STA 0+068 ช่วงที่ 8



โครงการออกแบบถนนดินลูกรัง (สายรอบหมู่บ้านคลองขาม  
ฝั่ง หมู่ 3) หมู่ 3

บ้านหนองกระดัง(ตำบลกระดัง) หมู่ 3

ด.ทรายมูล อ.ทรายมูล จ.ยโสธร

กรรมการ

(นายสุเทพ ขวัญกลาง)  
นายช่างโยธา ปฏิบัติงาน

กรรมการ

(นางอ้อคา สุวรรณหาร)  
ครู ชำนาญการ

ประธานกรรมการ

(นางโสมสุดา ศรีจระมย์)  
หัวหน้าสำนักงานโยธา

เห็นชอบ

(นางนิตยา เวรภักญา)  
รองปลัดองค์การบริหารส่วนตำบลทรายมูล  
ปลัดองค์การบริหารส่วนตำบลทรายมูล

อนุมัติ

(นายตาโรจน์ พานิชชัยตรา)  
นายกองค์การบริหารส่วนตำบลทรายมูล

แบบแสดง

รูปทัศนียภาพ

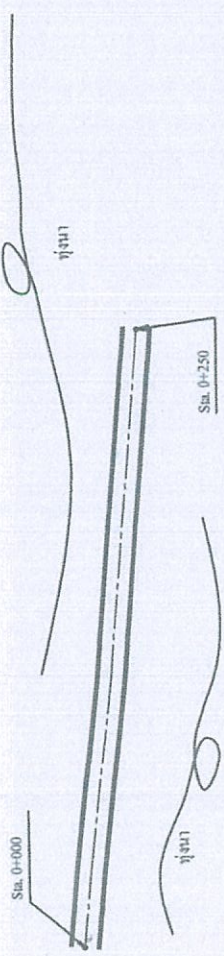
มาตราส่วน not to scale

แผ่นที่

29

วันที่ 20 / 03 / 2567

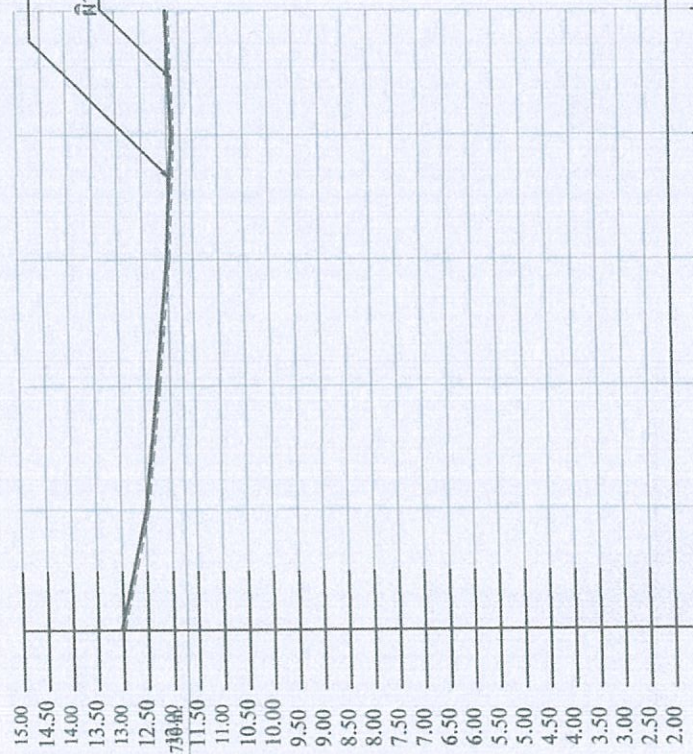
30



งที่ 9

ผิวทางถนนดินลูกรัง

ผิวทางถนนดินลูกรังเดิม



-10.00 m.

รางดินลูกรัง

างดินลูกรังเดิม



โครงการซ่อมแซมถนนดินลูกรัง(สายรอบหมู่บ้านคลองคู  
คู่ม หมู่ 3) หมู่ 3  
บ้านหนองกระพัง หมู่ที่ 3  
ต.ทรายมูล อ.ทรายมูล จ.ยโสธร

กรรมการ  
(นายสุเทพ ขวัญกลาง)  
นายช่างโยธา ปฏิบัติงาน

กรรมการ  
(นางชัชภา สุวรรณหาร)  
ครู ชำนาญการ

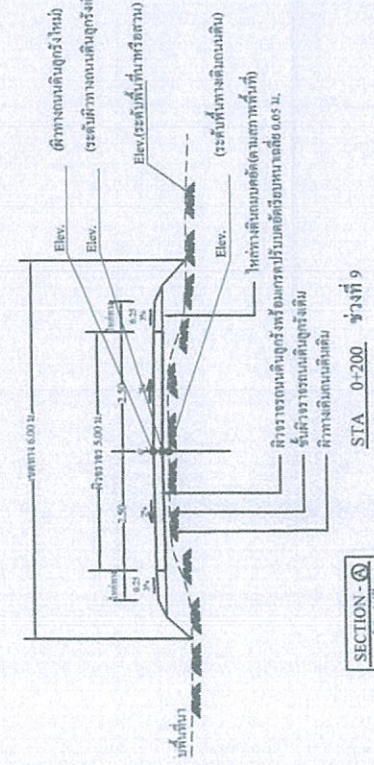
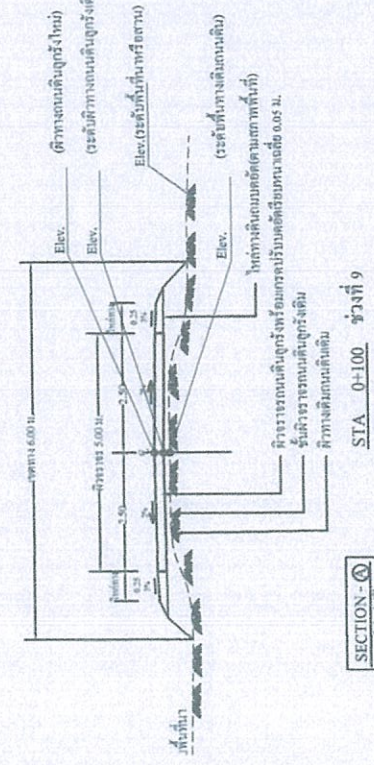
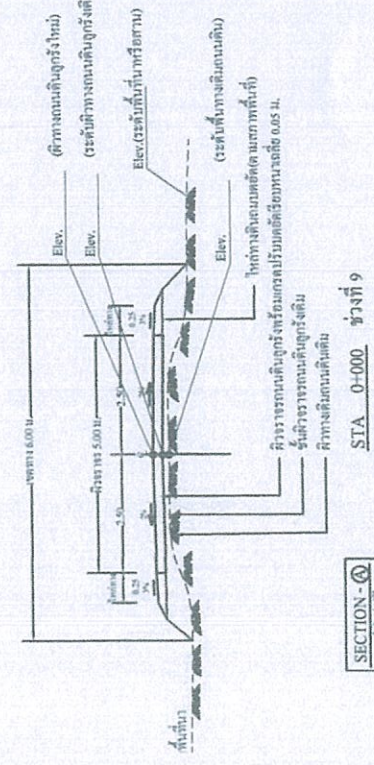
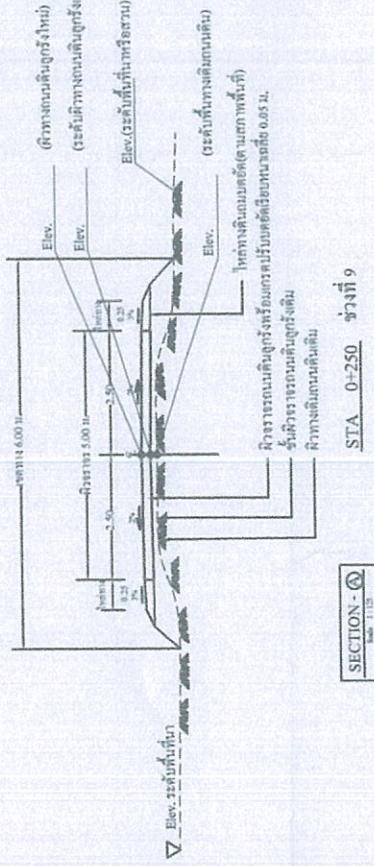
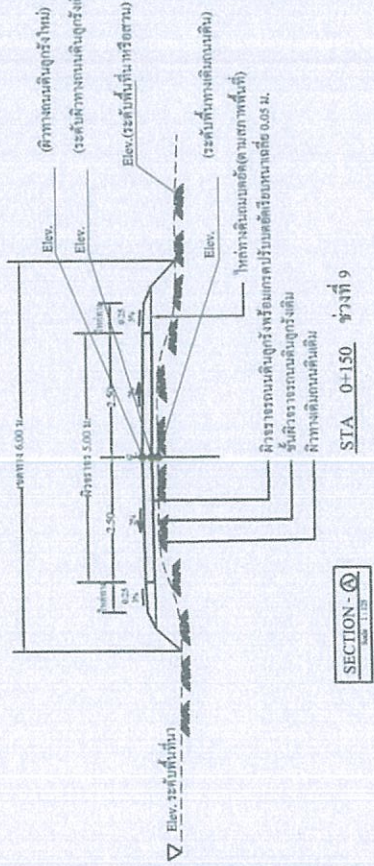
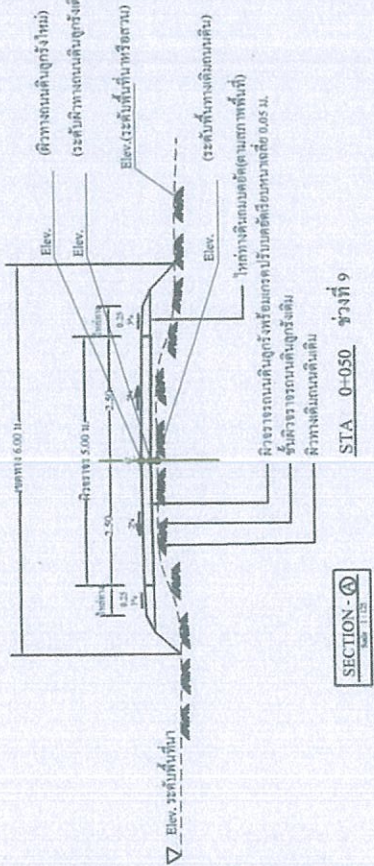
เห็นชอบ  
(นางโสมสุตา ศรีระมย์)  
หัวหน้าสำนักงานปถ

รองปลัดองค์การบริหารส่วนตำบลทรายมูล  
ปลัดองค์การบริหารส่วนตำบลทรายมูล

อนุมัติ  
(นางจิตตา เวชกาน)  
(นางสาโรจน์ พานิชอักษร)

แบบแสดง  
รูปตัดตามขวาง(Cross-section)

มาตราส่วน not to scale  
วันที่ 20 / 03 / 2567  
แผ่นที่ 30  
30





โครงการซ่อมแซมถนนดินลูกรัง (สายรอบหมู่  
ฝู่น หมู่ 3) หน้ 3

งานของสรรเร่ง(จังหวัดระยอง) หน้ 3

ด. ทราญมุด อ. ทราญมุด จ. ระยอง  
กรรมการ

(นายชุตท ขวัญกลาง)  
นายกข่ง โขธา บัฎบิฎง

กรรมการ

(นางอ้อลา สุวรรณทการ)  
คชู ฐานาฎการ

ประธานกรรมการ

(นางโฆมสลา ศรีระวมย์)  
ภานาฐานาฎการ

เห็นชอบ

(นางปิตดา เวชกานา)  
รองเล็ดงักการบิฎบิฎง (หน้การบิฎบิฎง)  
บัตถองักการบิฎบิฎง

อนุมัติ

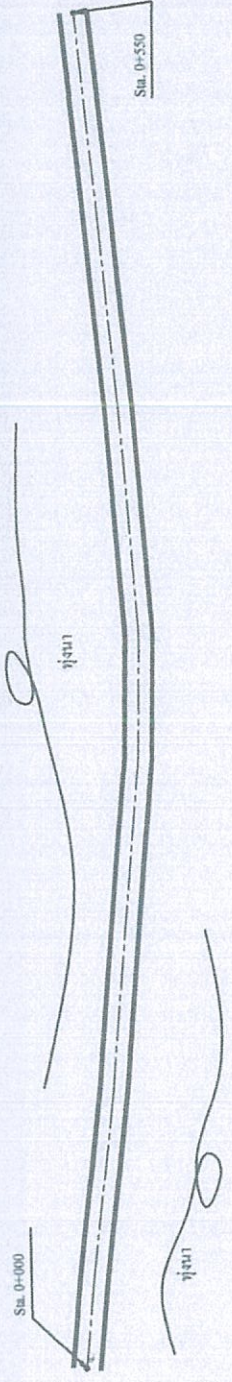
(นายสาโรจน พานิชชัต)  
นายองักการบิฎบิฎง

แบบแสดง


รูปบัตถตามยาว

มาตราส่วน not to scale

วันที่ 20 / 03 / 2567



# ช่วงที่ 1



BM1 Elev. + 10.00 m.	0+000	0+050	0+100	0+150	0+200	0+250	0+300	0+350	0+400	0+450	0+500	0+550
Sta.	6.080	6.230	6.460	6.690	6.935	7.310	7.765	8.20	8.690	9.030	9.210	9.490
Elev. ผิวจราจรดินลูกรัง												
Elev. ผิวทางดินลูกรังเดิม	6.030	6.180	6.410	6.640	6.885	7.260	7.715	8.150	8.640	8.980	9.160	9.440

▽ Elev. อ้างอิง BM1 + 10.00 m.  
พื้นรับน้ำทักอัสถักทาง





โครงการออกแบบถนนดินลูกรัง(สายรอบหมู่บ้าน หมู่ 3) หน้าที่ 3

บ้านหนองสระพัง หมู่ที่ 3  
ต.ทรายมูล อ.ทรายมูล จ.ยโสธร

กรรมกร  
(นายสุเทพ ขวัญกลาง)  
นายช่างโยธาปฏิบัติงาน

กรรมกร  
(นางอังกา สุวรรณหา)

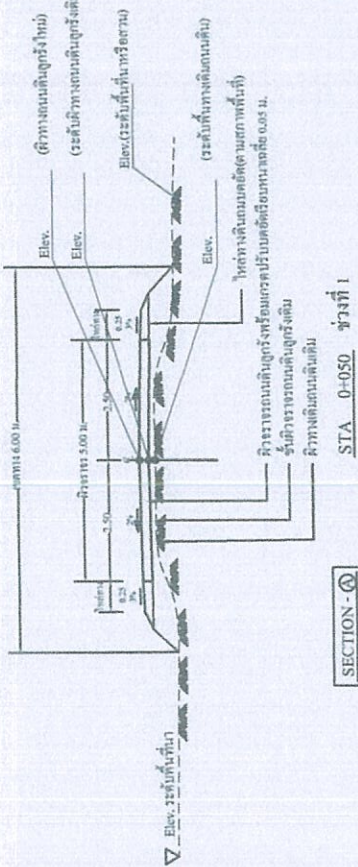
ประธานกรรมกร  
ครู ชำนาญการ  
(หญิง โสมศุดา ศรีธรรมชัย)  
หัวหน้าทำนบกบ

เห็นชอบ  
(นางนิตยา เวรสมบุญ)  
รองปลัดการบริหารงานกองช่าง  
ปลัดกองการบริหารงานตำบล

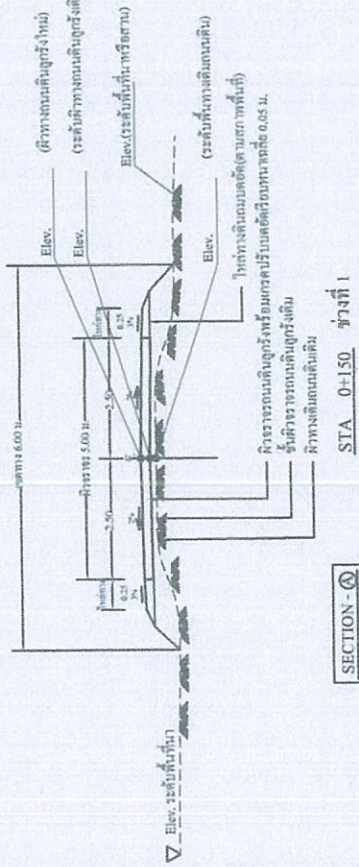
อนุมัติ  
(นายสถานี พานิชโชติ)  
นายกองการบริหารส่วนตำบล  
แบบแสดง

รูปตัดตามขวาง(Cross-section)

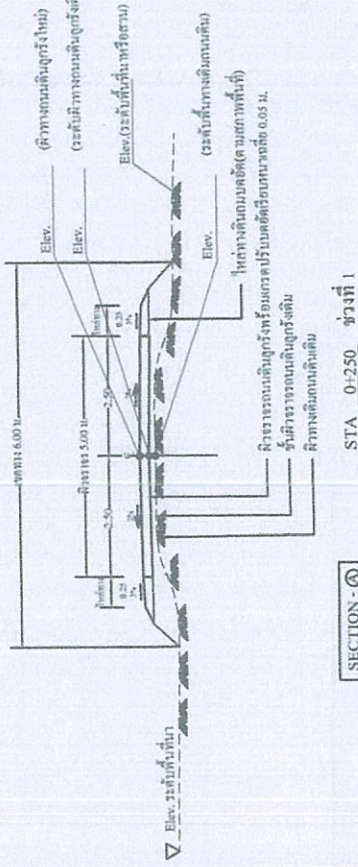
มาตราส่วน not to scale  
วันที่ 20 / 03 / 2567



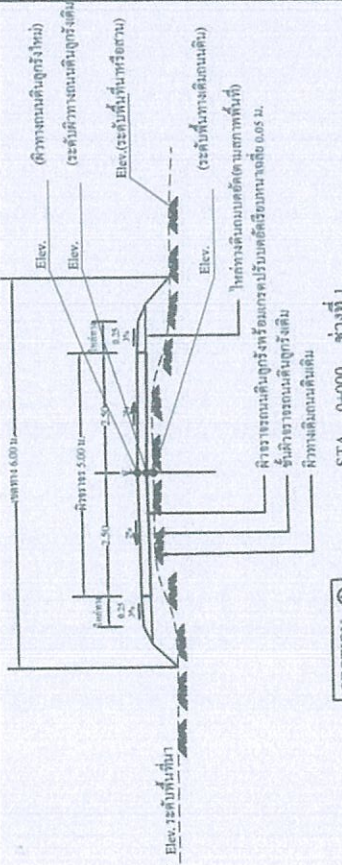
SECTION - Q  
Scale 1:100  
STA 0+050 ช่วงที่ 1



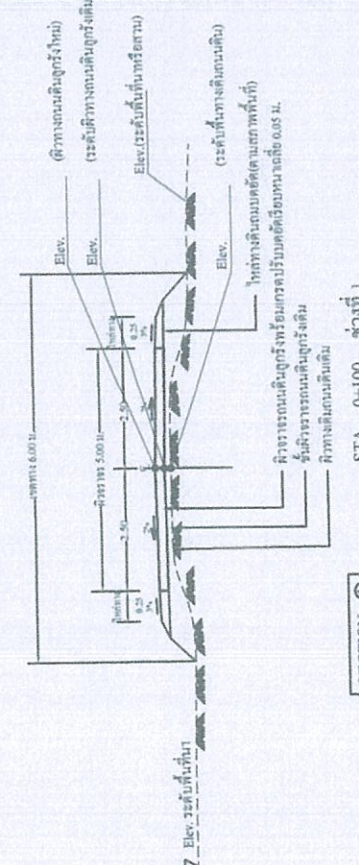
SECTION - Q  
Scale 1:100  
STA 0+150 ช่วงที่ 1



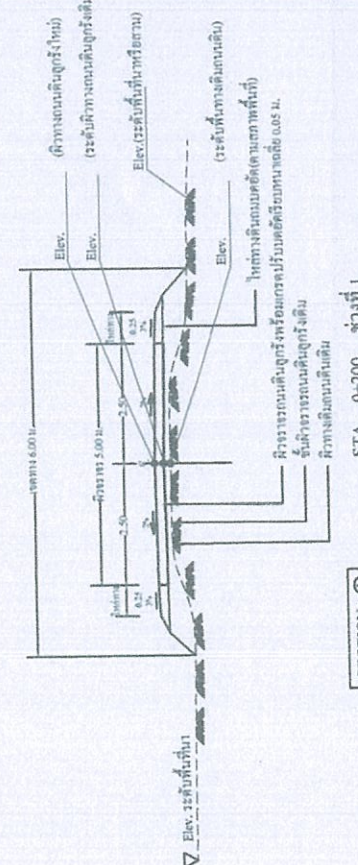
SECTION - Q  
Scale 1:100  
STA 0+250 ช่วงที่ 1



SECTION - Q  
Scale 1:100  
STA 0+000 ช่วงที่ 1



SECTION - Q  
Scale 1:100  
STA 0+100 ช่วงที่ 1



SECTION - Q  
Scale 1:100  
STA 0+300 ช่วงที่ 1



โครงการซ่อมแซมถนนดินลูกรังสายรชนหมู่  
 ฝุ่น หมู่ 3) หมู่ 3  
 บ้านหนองระพี หมู่ที่ 3  
 ต.ทรายมูล อ.ทรายมูล จ.ยโสธร

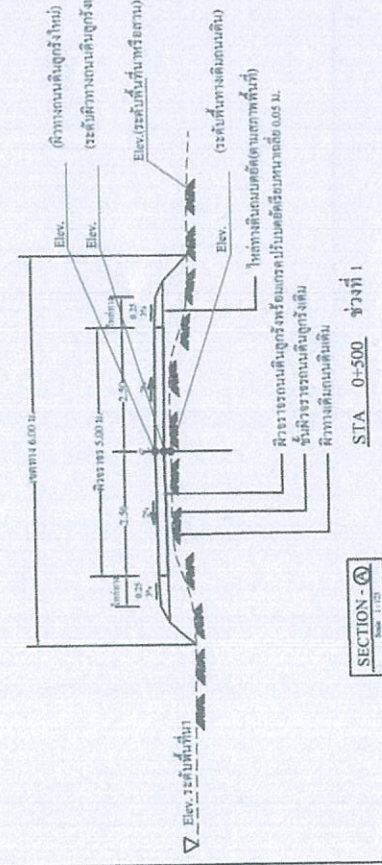
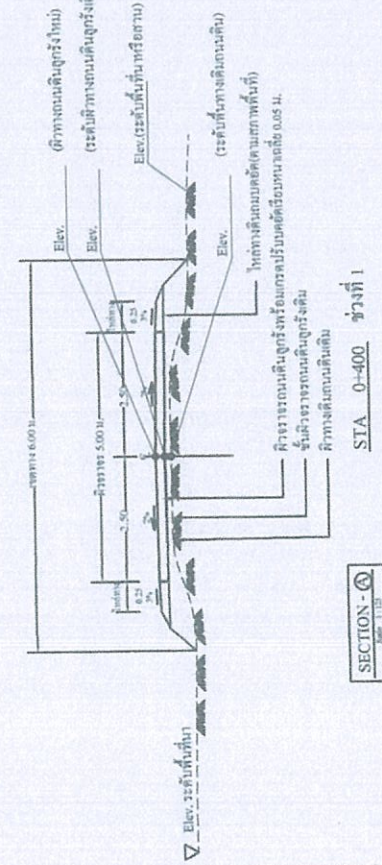
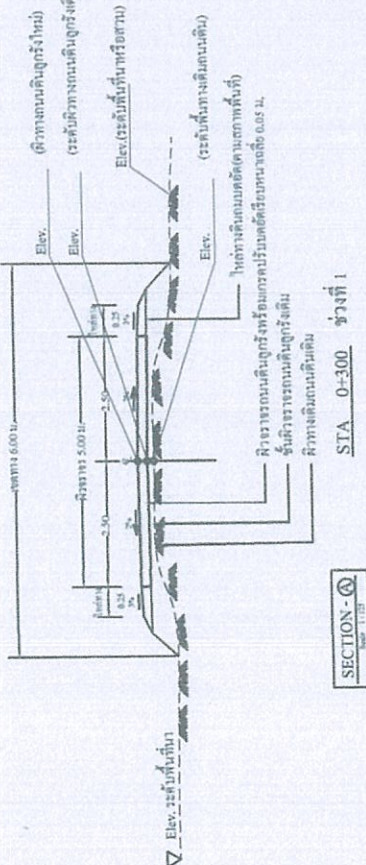
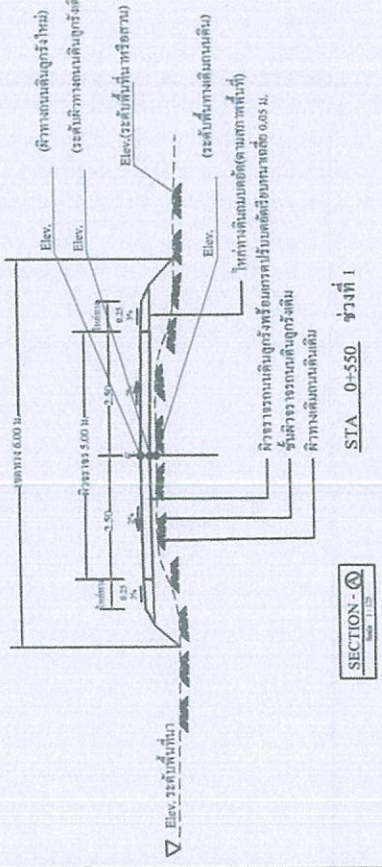
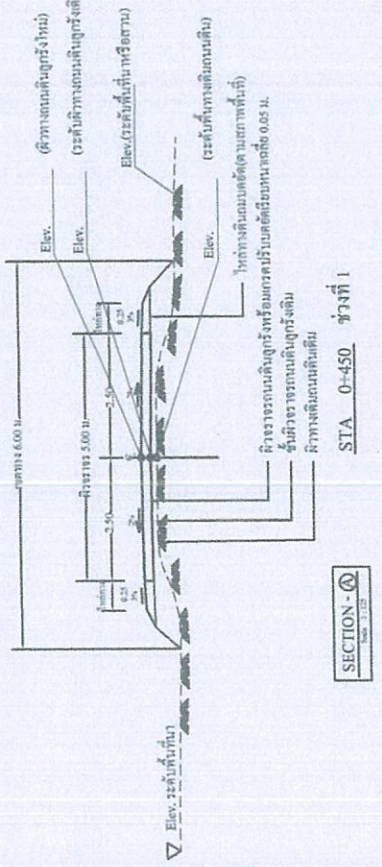
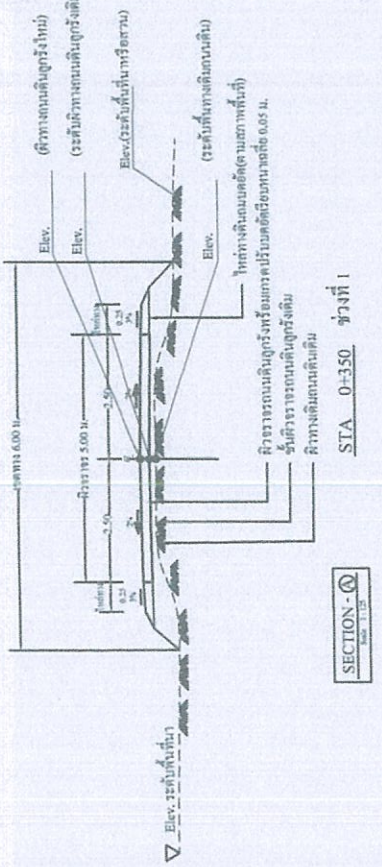
กรรมกร  
 (นายสุเทพ ขวัญกลาง)  
 นายช่างโยธาปฏิบัติงาน

กรรมกร  
 (นางอชิตา สุวรรณหา)  
 ครู ชูชานุกาทร  
 ประธานกรรมกร

เห็นชอบ  
 (นางนิตยา เวชชนะ)  
 รองปลัดองค์การบริหารส่วนตำบล  
 ปลัดองค์การบริหารส่วนตำบล

อนุมัติ  
 (นายสาโรจน์ พานิชโชติ)  
 นายกองค์การบริหารส่วนตำบล  
 แบบแสดง  
 รูปตัดตามขวาง(Cross-section)

มาตราส่วน not to scale  
 วันที่ 20 / 03 / 2567





โครงการซ่อมแซมถนนดินลูกรัง(สายรอบอนุ  
ศูนย์ หมู่ 3) หมู่ 3

บ้านหนองระพี หมู่ที่ 3  
ด.ทราชนกุล อ.ทราชนกุล จ.ยโสธร

กรรมการ  
(นายสุเทพ ขวัญกลาง)  
นายช่างโยธาปฏิบัติงาน

กรรมการ  
(นางอ้อชา สุวรรณหาร)  
ครู ชำนาญการ

เห็นชอบ  
นาง โสมสุดา ศรี วรรณศรี  
หัวหน้าสำนักงาน

รองปลัดองค์การบริหารส่วนตำบล  
ปติต้องกักรับทราบส่วนตำบล

อนุมัติ  
(นายธิดา เวชกานา)  
นายกองค์การบริหารส่วนตำบล

แบบแสดง  
รูปตัดตามขวาง(Crosssection)

มาตราส่วน not to scale

วันที่ 20 / 03 / 2567

